ОПШТИНА ИЛИНДЕН

Арх.бр. 12-209/8
Дата 12.06.2026 год.

Предмет: Потврда за одобрување

Согласно член 62 став 7 и став 10 од Законот за урбанистичко планирање (Сл.весник на РСМ бр.32/2020, 111/2023, 171/24,224/24, 40/25,101/25,127/25), се потврдува одобрување на Урбанистички проект вон опфат на урбанистички план за намена Е1.8 – Инфраструктури за пренос на електрична енергија - СН подземен електричен вод 20 kV, КО Бунарџик, КО Бујковци, КО Мршевци, Општина Илинден, изработен од Друштво за производство, трговија и услуги Иванов инженеринг ДОО Битола , со тех.бр. 0801-04-02/25 од 05.2026 година, со површина на проектен опфат од 12699 $м^2$ и број на постапка во е-урбанизам 70267.

Урбанистичкиот проект во целост е изработен согласно Законот за урбанистичко планирање (Сл.весник на РСМ бр.32/2020, 111/2023, 171/24,224/24, 40/25,101/25,127/25), Правилникот за урбанистичко планирање (Сл.весник на Р.С.М. бр. 104/22, бр.225/20, 219/21, 104/22, 99/23, 7/25, 143/25, 241/25, 30/26, 87/26), како и други важечки прописи и нормативи од областа на урбанистичкото планирање, што е потврдено со позитивно мислење од Комисија за урбанизам со бр.12-209/7 од 12.06.2026 година.

Напомена : Со издавање на оваа потврда за одобрување престанува да важи потврдата за одобрување со арх. број 12-209/5 од 21.05.2026год. поради техничка грешка.

Градоначалник

м-р Александар Георгиевски

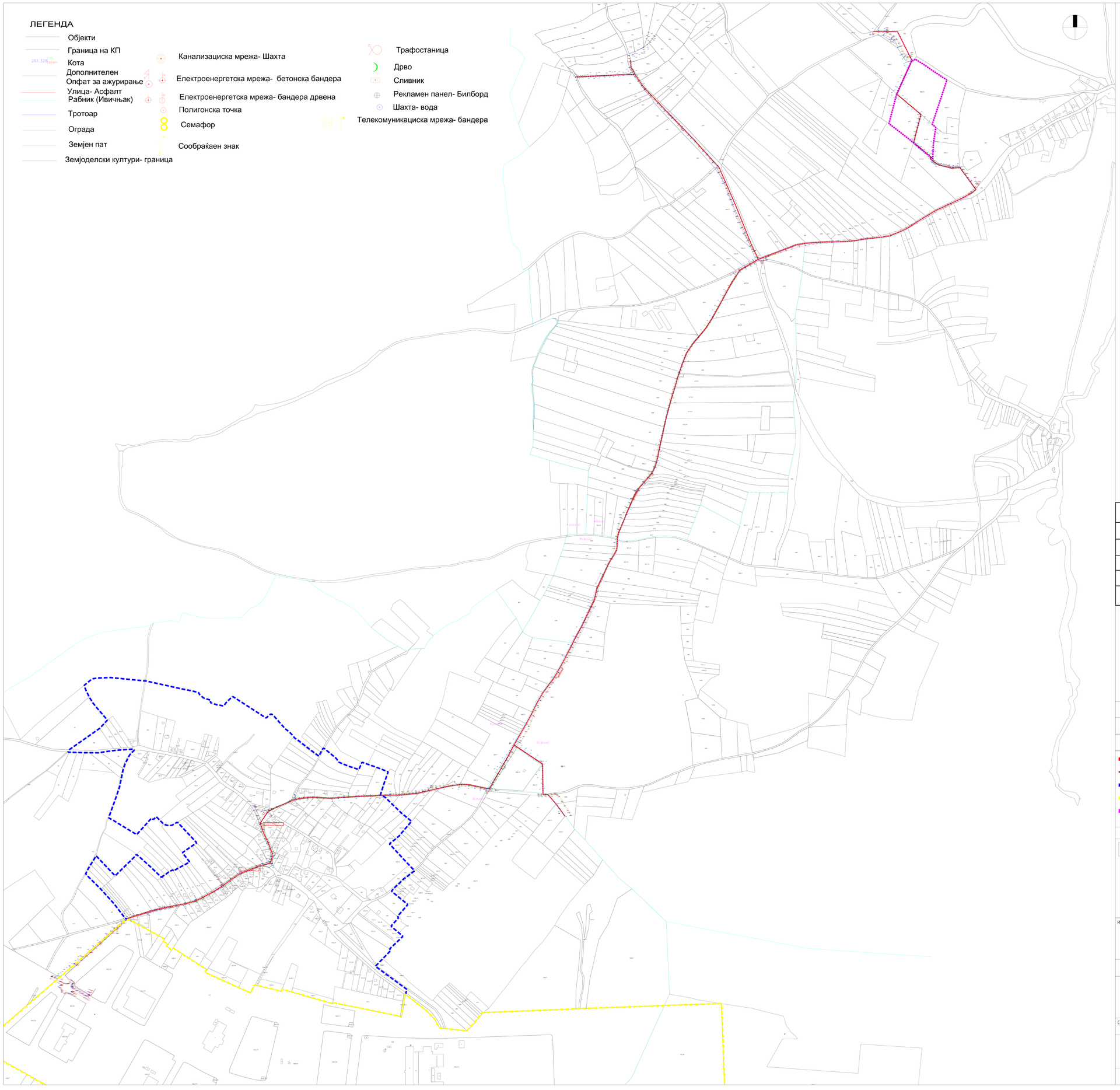

Табела со нумерички показатели на планираната инфраструктура	
ОПИС НА ТРАСА	20kV СН ПОДЗЕМЕН ЕЛЕКТРИЧЕН ВОД
ПОЕДИНЕЧНА НАМЕНА	E1.8 - ИНФРАСТРУКТУРИ ЗА ПРЕНОС НА ЕЛЕКТРИЧНА ЕНЕРГИЈА
ПОВРШИНА НА ПРОЕКТЕН ОПФАТ	12699
ДОЛЖИНА НА ТРАСАТА	6354
ШИРОЧИНА НА ЗАШТИТЕН ПОЈАС НА КАБЕЛОТ	1m ОД ОСКАТА НА ВОДОТ

Урбанистички проект вон опфат на урбанистички план за намена E1.8 – Инфраструктури за пренос на електрична енергија – СН подземен електричен вод 20 kV, КО Бунарџик, КО Бујковци, КО Мршевци, Општина Илинден

ПРОЕКТЕН ОПФАТ = 12699 m2

ПЛАНСКИ ДЕЛ — 1 : 1000

ЛЕГЕНДА:

- ГРАНИЦА НА ПРОЕКТЕН ОПФАТ НА ПРЕДМЕТЕН УП
- ПЛАНИРАН СН ПОДЗЕМЕН ЕЛЕКТРИЧЕН ВОД 20kV
- ГРАНИЦА НА ПЛАНСКИ ОПФАТ УПС БУНАРЏИК
- ГРАНИЦА НА ТИРЗ СКОПЈЕ 1
- ГРАНИЦА НА УСВОЕНИ УП (за КП606/3 , КП612/2 , КО Мршевци) и УП (за КП611, КО Мршевци

НАМЕНА НА ЗЕМЈИШТЕТО:

E1.8 — ИНФРАСТРУКТУРИ ЗА ПРЕНОС НА ЕЛЕКТРИЧНА ЕНЕРГИЈА

РУЖА НА ВЕТРОВИ:

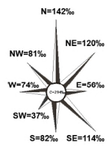

ИЗРАБОТУВАЧ	ИВАНОВ ИНЖЕНЕРИНГ ДОО БОРИС КИДРИЧ 12/16, БИТОЛА ЛИЦЕНЦА ЗА ИЗРАБОТУВАЊЕ НА УРБАНИСТИЧКИ ПЛАНОВИ БР.0023 — УПРАВИТЕЛ: АНДРИЈАН ИВАНОВ диа, САШКО ИВАНОВ диа
ДОНОСИТЕЛ	ОПШТИНА ИЛИНДЕН
ОВЛАСТЕНИ ПЛАНЕРИ	НАТАЛИ ТАШЕВСКА ГУЛЕВСКА диа ОВЛАСТУВАЊЕ 0.0094, АНДРИЈАН ИВАНОВ диа ОВЛАСТУВАЊЕ 0.0674
СОРАБОТНИЦИ	МАРТИНА ВЕЛКОВСКА диа
ПРИЛОГ:	УРБАНИСТИЧКО РЕШЕНИЕ ЗА ПРОЕКТНИОТ ОПФАТ - НАМЕНА НА ГРАДБИТЕ
ТЕХ. БРОЈ	0801-04-02/25 — ДАТУМ 05.2026 — ЛИСТ 2

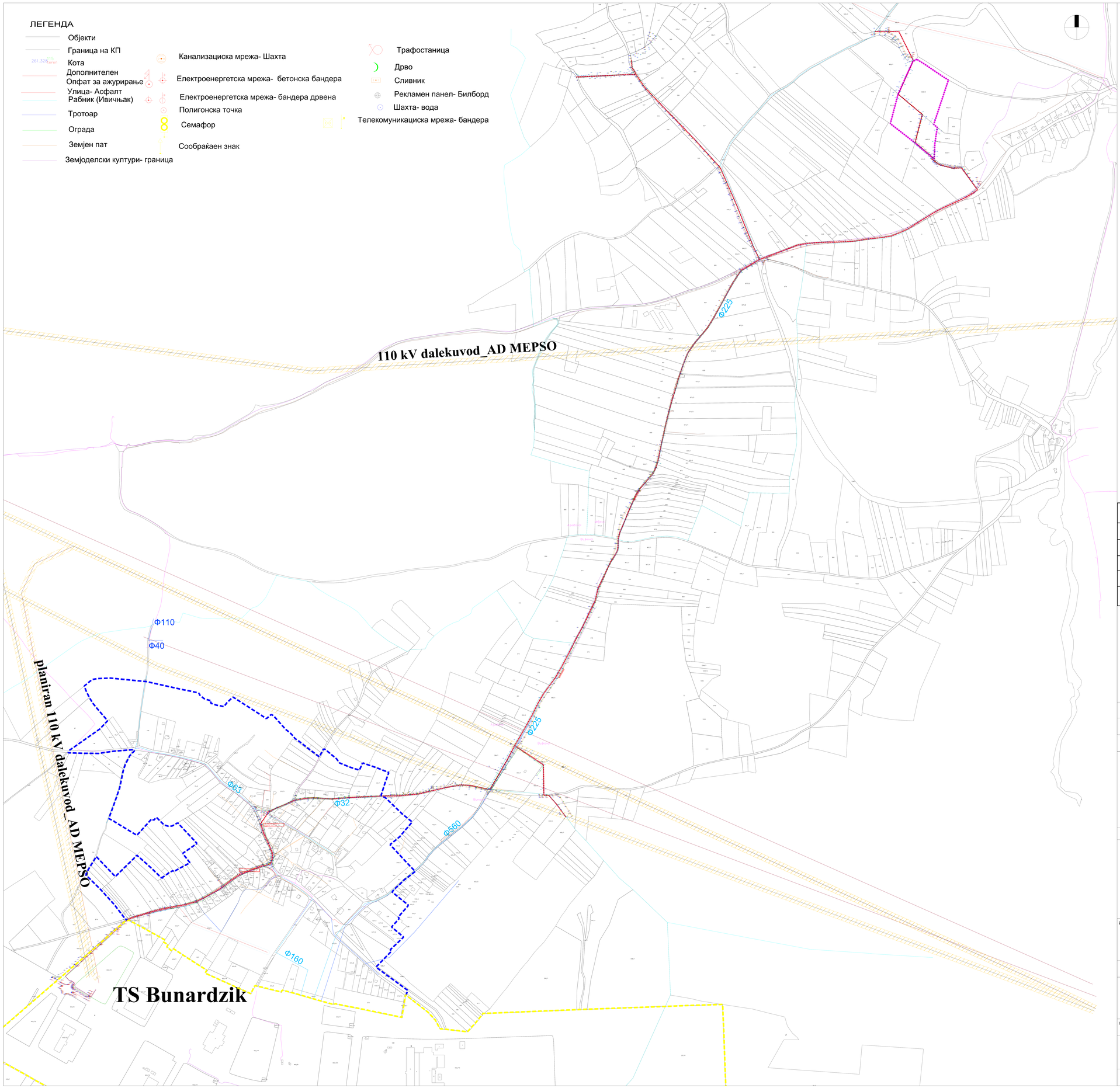

Табела со нумерички показатели на планираната инфраструктура	
ОПИС НА ТРАСА	20kV СН ПОДЗЕМЕН ЕЛЕКТРИЧЕН ВОД
ПОЕДИНЕЧНА НАМЕНА	Е1.8 - ИНФРАСТРУКТУРИ ЗА ПРЕНОС НА ЕЛЕКТРИЧНА ЕНЕРГИЈА
ПОВРШИНА НА ПРОЕКТЕН ОПФАТ	12699
ДОЛЖИНА НА ТРАСАТА	6354
ШИРОЧИНА НА ЗАШТИТЕН ПОЈАС НА КАБЕЛОТ	1m ОД ОСКАТА НА ВОДОТ

Урбанистички проект вон опфат на урбанистички план за намена Е1.8 – Инфраструктури за пренос на електрична енергија – СН подземен електричен вод 20 kV, КО Бунарџик, КО Бујковци, КО Мршевци, Општина Илинден

ПРОЕКТЕН ОПФАТ = 12699 m2

ПЛАНСКИ ДЕЛ — 1 : 1000

ЛЕГЕНДА:

- ГРАНИЦА НА ПРОЕКТЕН ОПФАТ НА ПРЕДМЕТЕН УП
- ПЛАНИРАН СН ПОДЗЕМЕН ЕЛЕКТРИЧЕН ВОД 20kV
- ГРАНИЦА НА ПЛАНСКИ ОПФАТ УПС БУНАРЏИК
- ГРАНИЦА НА ТИРЗ СКОПЈЕ 1
- ГРАНИЦА НА УСВОЕНИ УП (за КП606/3 , КП612/2 , КО Мршевци) и УП (за КП611, КО Мршевци)

НАМЕНА НА ЗЕМЈИШТЕТО:

- Е1.8 — ИНФРАСТРУКТУРИ ЗА ПРЕНОС НА ЕЛЕКТРИЧНА ЕНЕРГИЈА

ЕЛЕКТРОЕНЕРГЕТСКА ИНФРАСТРУКТУРА:

- 0.4kV НАДЗЕМНА МРЕЖА
- 0.4kV ПОДЗЕМНА МРЕЖА
- 10(20)kV НАДЗЕМНА МРЕЖА
- 10(20)kV ПОДЗЕМНА МРЕЖА
- ЕВН КОРИДОРИ
- НОВОПЛАНИРАНА МРЕЖА
- ПЛАНИРАН 20kV ПОДЗЕМЕН ЕЛЕКТРИЧЕН ВОД
- ПЛАНИРАН 110 kV ДАЛЕКУВОД
- ЗАШТИТЕН ПОЈАС НА ДАЛЕКУВОД - 10m

РУЖА НА ВЕТРОВИ:

N=142‰, NE=120‰, NW=81‰, W=74‰, E=56‰, SW=37‰, S=82‰, SE=114‰

ТЕЛЕКОМУНИКАЦИСКА ИНФРАСТРУКТУРА:

- БАКАРНИ КОМУНИКАЦИСКИ КАБЛИ
- ОПТИЧНИ КОМУНИКАЦИСКИ КАБЛИ

ВОДОВОДНА ИНФРАСТРУКТУРА:

- ПРИМАРНА ВОДОВОДНА МРЕЖА
- СЕКУНДАРНА ВОДОВОДНА МРЕЖА

ИЗРАБОТУВАЧ	ИВАНОВ ИНЖЕНЕРИНГ ДОО БОРИС КИДРИЧ 12/16, БИТОЛА ЛИЦЕНЦА ЗА ИЗРАБОТУВАЊЕ НА УРБАНИСТИЧКИ ПЛАНОВИ БР.0023	УПРАВИТЕЛ: АНДРИЈАН ИВАНОВ ниа САШКО ИВАНОВ диа	
ДОНОСИТЕЛ	ОПШТИНА ИЛИНДЕН		
ОВЛАСТЕНИ ПЛАНЕРИ	НАТАЛИ ТАШЕВСКА ГЈЕЛЕВСКА диа ОВЛАСТУВАЊЕ 0.0094 АНДРИЈАН ИВАНОВ ниа ОВЛАСТУВАЊЕ 0.0674		
СОРАБОТНИЦИ	МАРТИНА ВЕЛКОВСКА ниа		
ПРИЛОГ:	УРБАНИСТИЧКО РЕШЕНИЕ ЗА ПРОЕКТНИОТ ОПФАТ - ИНФРАСТРУКТУРА		
ТЕХ. БРОЈ	0801-04-02/25	ДАТУМ 05.2026	ЛИСТ 3

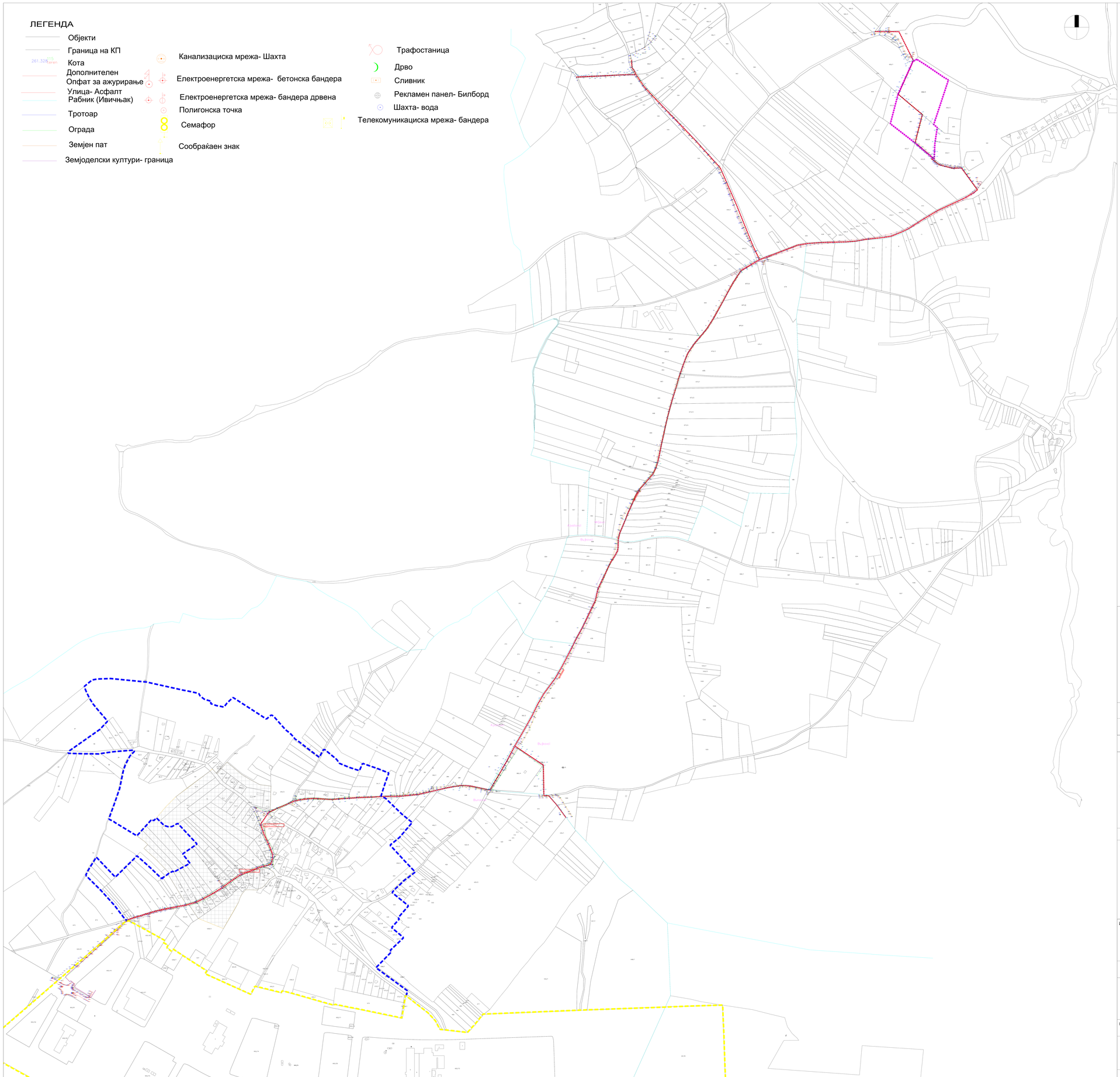

Урбанистички проект вон опфат на урбанистички план за намена Е1.8 – Инфраструктури за пренос на електрична енергија – СН подземен електричен вод 20 kV, КО Бунарџик, КО Бујковци, КО Мршевци, Општина Илинден

ПРОЕКТЕН ОПФАТ = 12699 m2

ПЛАНСКИ ДЕЛ — 1 : 1000

ЛЕГЕНДА:

- ГРАНИЦА НА ПРОЕКТЕН ОПФАТ НА ПРЕДМЕТЕН ЧП
- ПЛАНИРАН СН ПОДЗЕМЕН ЕЛЕКТРИЧЕН ВОД 20kV
- ГРАНИЦА НА ПЛАНСКИ ОПФАТ УПС БУНАРЏИК
- ГРАНИЦА НА ТИРЗ СКОПЈЕ 1
- ГРАНИЦА НА ЧСВОЕНИ ЧП (за КП606/3 , КП612/2 , КО Мршевци) и ЧП (за КП611, КО Мршевци
- ГРАНИЦА НА АРХЕОЛОШКО НАОЃАЛИШТЕ „ЛАЗЕНИЕ"
- ВАЖАТ ОПШТИ МЕРКИ ЗА ЗАШТИТА

НАМЕНА НА ЗЕМЈИШТЕТО:

E1.8 — ИНФРАСТРУКТУРИ ЗА ПРЕНОС НА ЕЛЕКТРИЧНА ЕНЕРГИЈА

РУЖА НА ВЕТРОВИ:

N=142‰, NE=120‰, E=56‰, SE=114‰, S=82‰, SW=37‰, W=74‰, NW=81‰

ИЗРАБОТУВАЧ	ИВАНОВ ИНЖЕНЕРИНГ ДОО БОРИС КИДРИЧ 12/16, БИТОЛА ЛИЦЕНЦА ЗА ИЗРАБОТУВАЊЕ НА УРБАНИСТИЧКИ ПЛАНОВИ БР.0023	УПРАВИТЕЛ: АНДРИЈАН ИВАНОВ ѓиа САШКО ИВАНОВ ѓиа
ДОНОСИТЕЛ	ОПШТИНА ИЛИНДЕН	
ОВЛАСТЕНИ ПЛАНЕРИ	НАТАЛИ ТАШЕВСКА ГУЛЕВСКА ѓиа ОВЛАСТУВАЊЕ 0.0094 АНДРИЈАН ИВАНОВ ѓиа ОВЛАСТУВАЊЕ 0.0674	
СОРАБОТНИЦИ	МАРТИНА ВЕЛКОВСКА ѓиа	
ПРИЛОГ:	УРБАНИСТИЧКО РЕШЕНИЕ ЗА ПРОЕКТНИОТ ОПФАТ – ГРАДБИ СО РЕЖИМ НА ЗАШТИТА НА КУЛТУРНО НАСЛЕДСТВО	
ТЕХ. БРОЈ	0801-04-02/25	ДАТУМ 05.2026 ЛИСТ 4

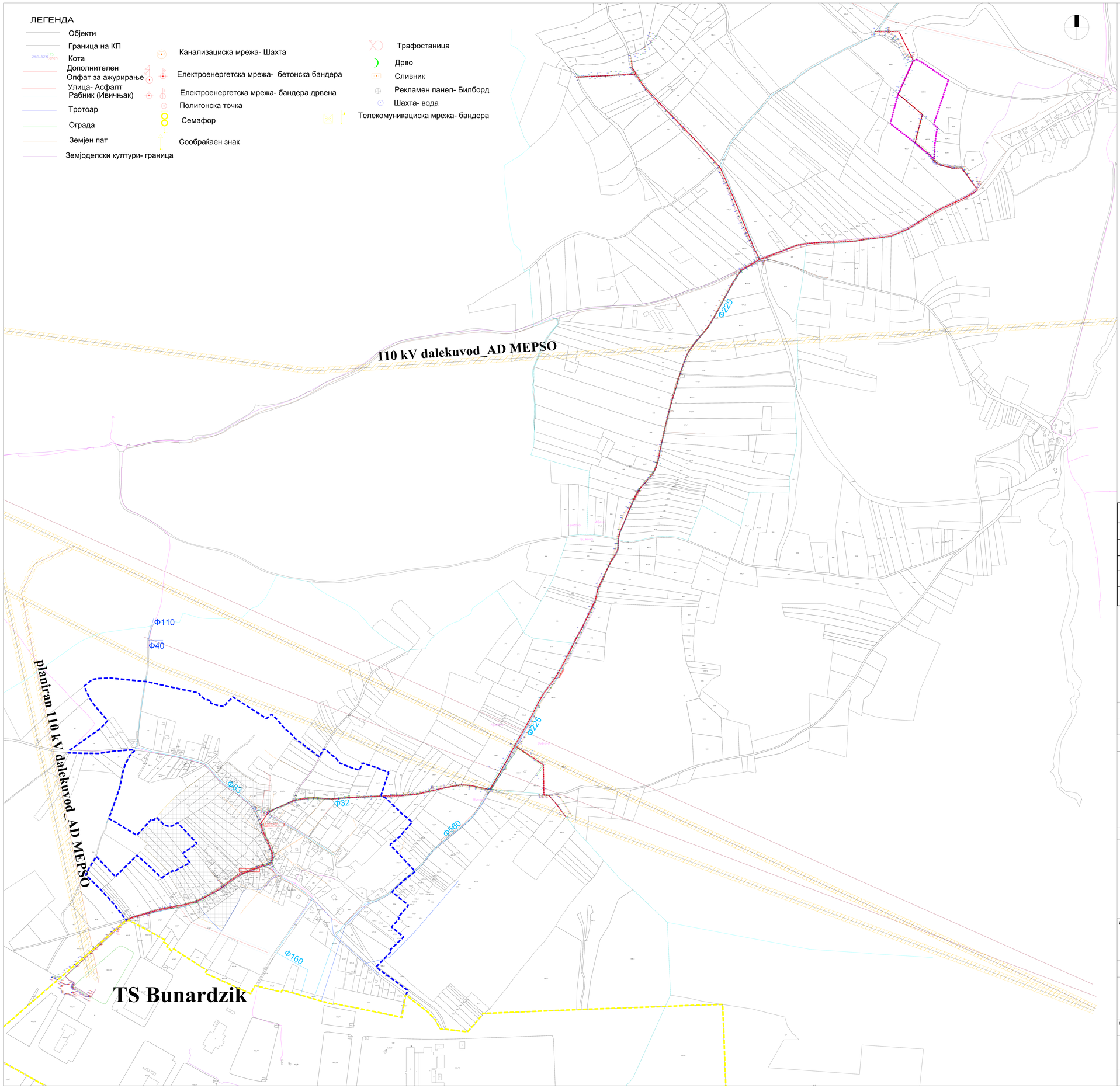

Табела со нумерички показатели на планираната инфраструктура	
ОПИС НА ТРАСА	20kV СН ПОДЗЕМЕН ЕЛЕКТРИЧЕН ВОД
ПОЕДИНЕЧНА НАМЕНА	Е1.8 - ИНФРАСТРУКТУРИ ЗА ПРЕНОС НА ЕЛЕКТРИЧНА ЕНЕРГИЈА
ПОВРШИНА НА ПРОЕКТЕН ОПФАТ	12699
ДОЛЖИНА НА ТРАСАТА	6354
ШИРОЧИНА НА ЗАШТИТЕН ПОЈАС НА КАБЕЛОТ	1m ОД ОСКАТА НА ВОДОТ

Урбанистички проект вон опфат на урбанистички план за намена Е1.8 – Инфраструктури за пренос на електрична енергија – СН подземен електричен вод 20 kV, КО Бунарџик, КО Бујковци, КО Мршевци, Општина Илинден

ПРОЕКТЕН ОПФАТ = 12699 m2

ПЛАНСКИ ДЕЛ — 1 : 1000

ЛЕГЕНДА:

- ГРАНИЦА НА ПРОЕКТЕН ОПФАТ НА ПРЕДМЕТЕН УП
- ПЛАНИРАН СН ПОДЗЕМЕН ЕЛЕКТРИЧЕН ВОД 20kV
- ГРАНИЦА НА ПЛАНСКИ ОПФАТ УПС БУНАРЏИК
- ГРАНИЦА НА ТИРЗ СКОПЈЕ 1
- ГРАНИЦА НА УСВОЕНИ УП (за КП606/3 , КП612/2 , КО Мршевци) и УП (за КП611, КО Мршевци)

НАМЕНА НА ЗЕМЈИШТЕТО:

- E1.8 — ИНФРАСТРУКТУРИ ЗА ПРЕНОС НА ЕЛЕКТРИЧНА ЕНЕРГИЈА

ЕЛЕКТРОЕНЕРГЕТСКА ИНФРАСТРУКТУРА:

- 0.4kV НАДЗЕМНА МРЕЖА
- 0.4kV ПОДЗЕМНА МРЕЖА
- 10(20)kV НАДЗЕМНА МРЕЖА
- 10(20)kV ПОДЗЕМНА МРЕЖА
- ЕВН КОРИДОРИ
- НОВОПЛАНИРАНА МРЕЖА
- ПЛАНИРАН 20kV ПОДЗЕМЕН ЕЛЕКТРИЧЕН ВОД
- 110 kV ДАЛЕКУВОД
- ПЛАНИРАН 110 kV ДАЛЕКУВОД
- ЗАШТИТЕН ПОЈАС НА ДАЛЕКУВОД - 10m

ТЕЛЕКОМУНИКАЦИСКА ИНФРАСТРУКТУРА:

- БАКАРНИ КОМУНИКАЦИСКИ КАБЛИ
- ОПТИЧКИ КОМУНИКАЦИСКИ КАБЛИ

РУЖА НА ВЕТРОВИ:

N=142‰, NE=120‰, E=56‰, SE=114‰, S=82‰, SW=37‰, W=74‰, NW=81‰

- ГРАНИЦА НА АРХЕОЛОШКО НАОЃАЛИШТЕ „ЈАЗБИНЕ"
- ВАЖАТ ОПШТИ МЕРКИ ЗА ЗАШТИТА

ВОДОВОДНА ИНФРАСТРУКТУРА:

- ПРИМАРНА ВОДОВОДНА МРЕЖА
- СЕКУНДАРНА ВОДОВОДНА МРЕЖА

ИЗРАБОТУВАЧ	ИВАНОВ ИНЖЕНЕРИНГ ДОО БОРИС КИДРИЧ 12/16, БИТОЛА ЛИЦЕНЦА ЗА ИЗРАБОТУВАЊЕ НА УРБАНИСТИЧКИ ПЛАНОВИ БР.0023	УПРАВИТЕЛ: АНДРИЈАН ИВАНОВ дипл. САШКО ИВАНОВ дипл
ДОНОСИТЕЛ	ОПШТИНА ИЛИНДЕН	
ОВЛАСТЕНИ ПЛАНЕРИ	НАТАЛИ ТАШЕВСКА ГЈЕЛЕВСКА дипл ОВЛАСТУВАЊЕ 0.0094 АНДРИЈАН ИВАНОВ дипл ОВЛАСТУВАЊЕ 0.0674	
СОРАБОТНИЦИ	МАРТИНА ВЕЛКОВСКА дипл	
ПРИЛОГ:	УРБАНИСТИЧКО РЕШЕНИЕ ЗА ПРОЕКТНИОТ ОПФАТ – СИНТЕЗЕН ПРИКАЗ	

ТЕХ. БРОЈ	0801-04-02/25	ДАТУМ	05.2026	ЛИСТ	5