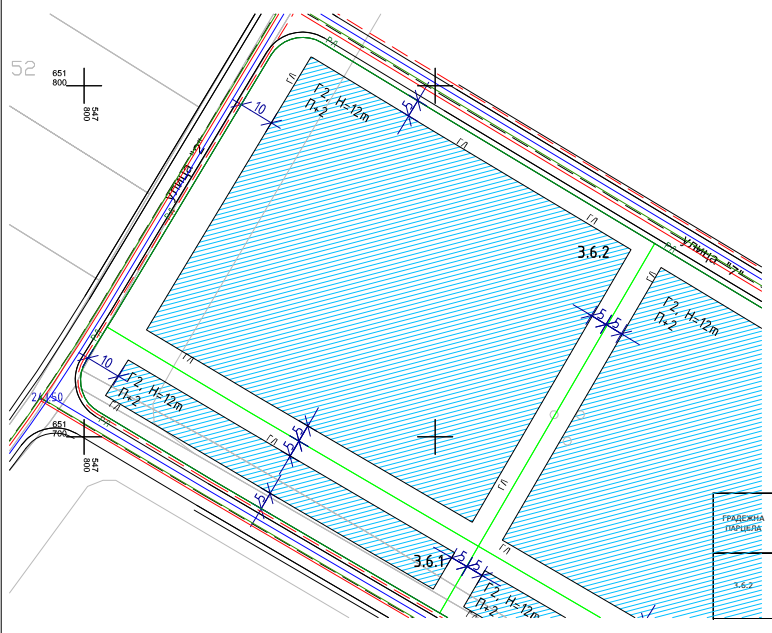

ТАБЕЛА 1
ОПШТИ АРХИТЕКТОНСКО-УРБАНИСТИЧКИ ПОДАТОЦИ

БРОЈ НА ПАРЦЕЛА	ОСНОВНА КЛАСА НА НАМЕНА	КОМПАТИБИЛНИ КЛАСИ НА НАМЕНА СОГЛАСНО ТАБЕЛА 2 ОД ПРАВИЛНИКОТ ЗА СТАНДАРДИ И НОРМАТИВИ ЗА УРБ.ПЛАН.(СЛ.ВЕСНИК НА РМ БР.63/12)	КАТНОСТ	МАКСИМАЛНА ВИСИНА ДО ВЕНЕЦ м1	ПОВРШИНА НА ГРАДЕЖНА ПАРЦЕЛА м2	ПОВРШИНА ЗА ГРАДБА м2	БРУТО РАЗВИЕНА ПОВРШИНА ЗА ГРАДБА м2	КОЕФИЦИЕНТ НА ИСКОРИСТЕНОСТ	ПРОЦЕНТ НА ИЗГРАДЕНОСТ %
3.6.2	Г2 - ЛЕСНА ИНДУСТРИЈА	Б1, Б2, Б4, Д2, Д3, Д4, Г3, Г4	П+2	12.00	12,229.00	8,560.30	12,840.45	1.05	70.00%

ТАБЕЛА 2
НУМЕРИЧКИ ПОДАТОЦИ ЗА ГП 3.6.2

НУМЕРАЦИЈА НА ГРАДЕЖНА ПАРЦЕЛА	ПОВРШИНА НА ГРАДЕЖНА ПАРЦЕЛА м2	БРОЈ НА ОБЈЕКТ	НАМЕНА	ИМЕ НА ОБЈЕКТ	КАТНОСТ	МАКСИМАЛНА ВИСИНА ДО ВЕНЕЦ м	ПОВРШИНА НА ОБЈЕКТ м2	БРУТО РАЗВИЕНА ПОВРШИНА НА ОБЈЕКТ м2
3.6.2	12,229.00	3.6.2.1	Г2	ЛЕСНА ИНДУСТРИЈА	П	6.60	732.00	732.00
		ВКУПНО					732.00	732.00
ПРОЦЕНТ НА ИЗГРАДЕНОСТ %							5.99%	
КОЕФИЦИЕНТ НА ИСКОРИСТЕНОСТ							0.06	

ТАБЕЛА 3
НУМЕРИЧКИ ПОДАТОЦИ ЗА НАМЕНА НА ПОВРШИНИ

ГРАДЕЖНА ПАРЦЕЛА	ПОВРШИНА НА ПЛАНСКИ ОПФАТ м2	НАМЕНА НА ПОВРШИНИ	ПОВРШИНА м2	ПРОЦЕНТ ВО ПЛАНСКИОТ ОПФАТ
3.6.2	12,229.00	ОБЈЕКТИ	732.00	5.99%
		ПРИСТАПНИ ПАТЕКИ МАНИПУЛАТИВНО ПЛАТО, ПАРКИНГ	6,820.00	55.77%
		ПАРКОВСКО ЗЕЛЕНИЛО, ПРОСТОР ЗА ИГРА	4,677.00	38.25%

ВИД НА ПЛАН: АРХИТЕКТОНСКО-УРБАНИСТИЧКИ ПРОЕКТ
ИМЕ: ЗА ГП 3.6.2, СТОПАНСКИ КОМПЛЕКС, Г2-ЛЕСНА ИНДУСТРИЈА-ФОРМИРАНА СОГЛАСНО УПВНМ Илинден за дел од стопански комплекс КО Илинден УБ2, УБ3 и УБ4 измена и дополна
МЕСТО: ОПШТИНА ИЛИНДЕН
ПЛАНСКИ ОПФАТ: ЈУГОЗАПАД - ГРАНИЦА НА ГП 3.6.2; СЕВЕРОЗАПАД - УЛИЦА "2"; СЕВЕРОИСТОК - УЛИЦА "7"; ЈУГОИСТОК - ГРАНИЦА НА ГП 3.6.2
ПОВРШИНА: 12.229 m2
ДЕЛ: ПЛАНСКА ДОКУМЕНТАЦИЈА | РАЗМЕР: 1 : 1000
ЛЕГЕНДА: ГРАНИЦА НА ПЛАНСКИ ОПФАТ; 3.6.2 НУМЕРАЦИЈА НА ГРАДЕЖНА ПАРЦЕЛА; РЕГУЛАЦИОНА ЛИНИЈА; ВЛЕЗ/ИЗЛЕЗ ВО ГРАДЕЖНА ПАРЦЕЛА; ГРАНИЦА НА ГРАДЕЖНА ПАРЦЕЛА; УТВРДЕНА ПОВРШИНА ЗА ГРАДБА; ГРАДЕЖНА ЛИНИЈА; НАМЕНА НА ПОВРШИНИ; Г2 ЛЕСНА ИНДУСТРИЈА; Д2 ЗАШТИТНО ЗЕЛЕНИЛО; ПРИСТАПНИ ПАТЕКИ, МАНИПУЛАТИВНО ПЛАТО,ПАРКИНГ
ГОДИШНА ТЕРМИЧКА РУЖА НА ВЕТЕРОТ
ИЗРАБОТУВАЧ: ИВАНОВ ИНЖЕНЕРИНГ ДООЕЛ, БОРИС КИДРИЧ 12/16, БИТОЛА | **УПРАВИТЕЛ:** САШКО ИВАНОВ диа
ДОНОСИТЕЛ: **ОПШТИНА ИЛИНДЕН**
ОВЛАСТЕНИ ПЛАНЕРИ: **НАТАЛИ ТАШЕВСКА ГУЛЕВСКА** диа ОВЛАСТУВАЊЕ 0.0094 | **САШКО ИВАНОВ** диа ОВЛАСТУВАЊЕ 0.0095
СОРАБОТНИЦИ: **ПАВЛЕ ХРИСТОВ** диа
ПРИЛОГ: ПРОЕКТНО И НИВЕЛМАНСКО РЕШЕНИЕ НА СООБРАЌАЈНА ИНФРАСТРУКТУРА
У012-09/12 | ДАТУМ 09.2012. | ЛИСТ 1

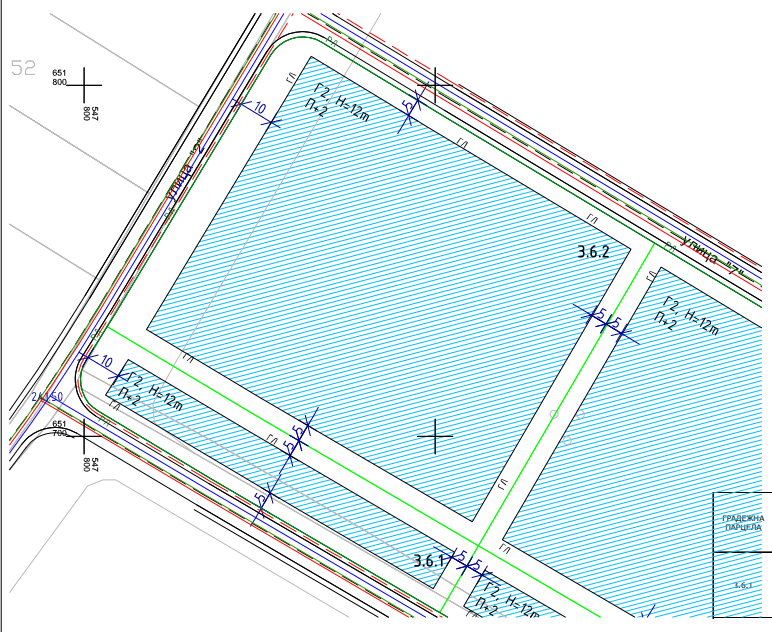

ТАБЕЛА 1
ОПШТИ АРХИТЕКТОНСКО-УРБАНИСТИЧКИ ПОДАТОЦИ

БРОЈ НА ПАРЦЕЛА	ОСНОВНА КЛАСА НА НАМЕНА	КОМПАТИБИЛНИ КЛАСИ НА НАМЕНА СОГЛАСНО ТАБЕЛА 2 ОД ПРАВИЛНИКОТ ЗА СТАНДАРДИ И НОРМАТИВИ ЗА УРБ.ПЛАН.(СЛ.ВЕСНИК НА РМ БР.63/12)	КАТНОСТ	МАКСИМАЛНА ВИСИНА ДО ВЕНЕЦ м1	ПОВРШИНА НА ГРАДЕЖНА ПАРЦЕЛА м2	ПОВРШИНА ЗА ГРАДБА м2	БРУТО РАЗВИЕНА ПОВРШИНА ЗА ГРАДБА м2	КОЕФИЦИЕНТ НА ИСКОРИСТЕНОСТ	ПРОЦЕНТ НА ИЗГРАДЕНОСТ %
3.6.1	Г2 - ЛЕСНА ИНДУСТРИЈА	Б1, Б2, Б4, Д2, Д3, Д4, Г3, Г4	П+2	12.00	2,685.00	1,301.00	1,951.50	0.73	48.45%

ТАБЕЛА 2
НУМЕРИЧКИ ПОДАТОЦИ ЗА ГП 3.6.1

НУМЕРАЦИЈА НА ГРАДЕЖНА ПАРЦЕЛА	ПОВРШИНА НА ГРАДЕЖНА ПАРЦЕЛА м2	БРОЈ НА ОБЈЕКТ	НАМЕНА	ИМЕ НА ОБЈЕКТ	КАТНОСТ	МАКСИМАЛНА ВИСИНА ДО ВЕНЕЦ м	ПОВРШИНА НА ОБЈЕКТ м2	БРУТО РАЗВИЕНА ПОВРШИНА НА ОБЈЕКТ м2
3.6.1	2,685.00	3.6.1.1	Г2	ЛЕСНА ИНДУСТРИЈА	П	6.60	732.00	732.00
		ВКУПНО					732.00	732.00
ПРОЦЕНТ НА ИЗГРАДЕНОСТ %							27.26%	
КОЕФИЦИЕНТ НА ИСКОРИСТЕНОСТ							0.27	

ТАБЕЛА 3
НУМЕРИЧКИ ПОДАТОЦИ ЗА НАМЕНА НА ПОВРШИНИ

ГРАДЕЖНА ПАРЦЕЛА	ПОВРШИНА НА ПЛАНСКИ ОПФАТ м2	НАМЕНА НА ПОВРШИНИ	ПОВРШИНА м2	ПРОЦЕНТ ВО ПЛАНСКИОТ ОПФАТ
3.6.1	2,685.00	ОБЈЕКТИ	732.00	27.26%
		ПРИСТАПНИ ПАТЕКИ МАНИПУЛАТИВНО ПЛАТО, ПАРКИНГ	1,507.00	56.13%
		ПАРКОВСКО ЗЕЛЕНИЛО, ПРОСТОР ЗА ИГРА	446.00	16.61%

ВИД НА ПЛАН: АРХИТЕКТОНСКО-УРБАНИСТИЧКИ ПРОЕКТ
ИМЕ: ЗА ГП 3.6.1, СТОПАНСКИ КОМПЛЕКС, Г2-ЛЕСНА ИНДУСТРИЈА-ФОРМИРАНА СОГЛАСНО УПВНМ Илинден за дел од стопански комплекс КО Илинден УБ2, УБ3 и УБ4 измена и дополна
МЕСТО: ОПШТИНА ИЛИНДЕН
ПЛАНСКИ ОПФАТ: ЈУГОЗАПАД - УЛИЦА "6"; СЕВЕРОЗАПАД - УЛИЦА "2"; СЕВЕРОИСТОК - ГРАНИЦА НА ГП 3.6.1; ЈУГОИСТОК - ГРАНИЦА НА ГП 3.6.1
ПОВРШИНА: 2.685 m2
ДЕЛ: ПЛАНСКА ДОКУМЕНТАЦИЈА | РАЗМЕР: 1 : 1000
ЛЕГЕНДА: ГРАНИЦА НА ПЛАНСКИ ОПФАТ; 3.6.1 НУМЕРАЦИЈА НА ГРАДЕЖНА ПАРЦЕЛА; РЕГУЛАЦИОНА ЛИНИЈА; ВЛЕЗ/ИЗЛЕЗ ВО ГРАДЕЖНА ПАРЦЕЛА; ГРАНИЦА НА ГРАДЕЖНА ПАРЦЕЛА; УТВРДЕНА ПОВРШИНА ЗА ГРАДБА; ГРАДЕЖНА ЛИНИЈА; НАМЕНА НА ПОВРШИНИ; Г2 ЛЕСНА ИНДУСТРИЈА; Д2 ЗАШТИТНО ЗЕЛЕНИЛО; ПРИСТАПНИ ПАТЕКИ, МАНИПУЛАТИВНО ПЛАТО,ПАРКИНГ
ГОДИШНА ТЕРМИЧКА РУЖА НА ВЕТЕРОТ
ИЗРАБОТУВАЧ: ИВАНОВ ИНЖЕНЕРИНГ ДООЕЛ, БОРИС КИДРИЧ 12/16, БИТОЛА | **УПРАВИТЕЛ:** САШКО ИВАНОВ диа
ДОНОСИТЕЛ: **ОПШТИНА ИЛИНДЕН**
ОВЛАСТЕНИ ПЛАНЕРИ: **НАТАЛИ ТАШЕВСКА ГУЛЕВСКА** диа ОВЛАСТУВАЊЕ 0.0094 | **САШКО ИВАНОВ** диа ОВЛАСТУВАЊЕ 0.0095
СОРАБОТНИЦИ: **ПАВЛЕ ХРИСТОВ** диа
ПРИЛОГ: ПРОЕКТНО И НИВЕЛМАНСКО РЕШЕНИЕ НА СООБРАЌАЈНА ИНФРАСТРУКТУРА
У011-09/12 | ДАТУМ 09.2012. | ЛИСТ 1

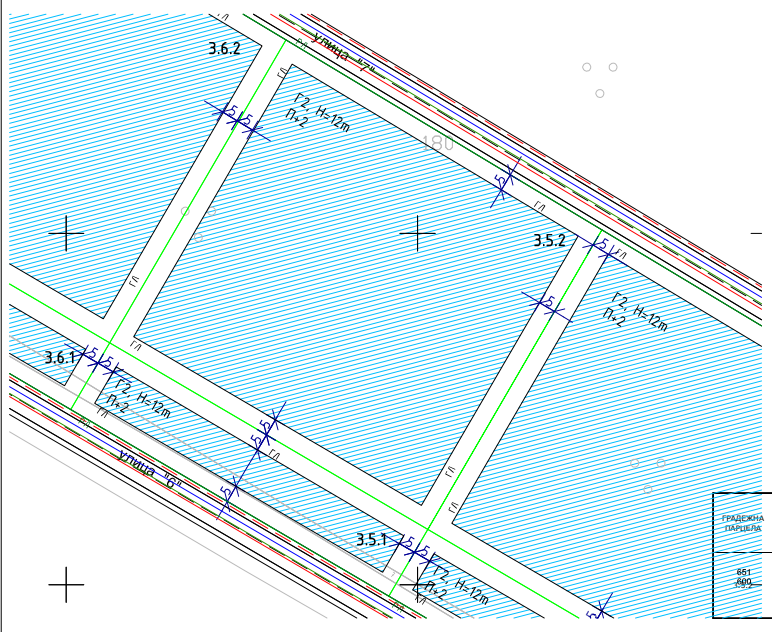

ТАБЕЛА 1
ОПШТИ АРХИТЕКТОНСКО-УРБАНИСТИЧКИ ПОДАТОЦИ

БРОЈ НА ПАРЦЕЛА	ОСНОВНА КЛАСА НА НАМЕНА	КОМПАТИБИЛНИ КЛАСИ НА НАМЕНА СОГЛАСНО ТАБЕЛА 2 ОД ПРАВИЛНИКОТ ЗА СТАНДАРДИ И НОРМАТИВИ ЗА УРБ.ПЛАН.(СЛ.ВЕСНИК НА РМ БР.63/12)	КАТНОСТ	МАКСИМАЛНА ВИСИНА ДО ВЕНЕЦ м1	ПОВРШИНА НА ГРАДЕЖНА ПАРЦЕЛА м2	ПОВРШИНА ЗА ГРАДБА м2	БРУТО РАЗВИЕНА ПОВРШИНА ЗА ГРАДБА м2	КОЕФИЦИЕНТ НА ИСКОРИСТЕНОСТ	ПРОЦЕНТ НА ИЗГРАДЕНОСТ %
3.5.2	Г2 - ЛЕСНА ИНДУСТРИЈА	Б1, Б2, Б4, Д2, Д3, Д4, Г3, Г4	П+2	12.00	10,060.00	7,042.00	10,563.00	1.05	70.00%

ТАБЕЛА 2
НУМЕРИЧКИ ПОДАТОЦИ ЗА ГП 3.5.2

НУМЕРАЦИЈА НА ГРАДЕЖНА ПАРЦЕЛА	ПОВРШИНА НА ГРАДЕЖНА ПАРЦЕЛА м2	БРОЈ НА ОБЈЕКТ	НАМЕНА	ИМЕ НА ОБЈЕКТ	КАТНОСТ	МАКСИМАЛНА ВИСИНА ДО ВЕНЕЦ м	ПОВРШИНА НА ОБЈЕКТ м2	БРУТО РАЗВИЕНА ПОВРШИНА НА ОБЈЕКТ м2
3.5.2	10,060.00	3.5.2.1	Г2	ЛЕСНА ИНДУСТРИЈА	П	6.60	732.00	732.00
		ВКУПНО					732.00	732.00
ПРОЦЕНТ НА ИЗГРАДЕНОСТ %							7.28%	
КОЕФИЦИЕНТ НА ИСКОРИСТЕНОСТ							0.07	

ТАБЕЛА 3
НУМЕРИЧКИ ПОДАТОЦИ ЗА НАМЕНА НА ПОВРШИНИ

ГРАДЕЖНА ПАРЦЕЛА	ПОВРШИНА НА ПЛАНСКИ ОПФАТ м2	НАМЕНА НА ПОВРШИНИ	ПОВРШИНА м2	ПРОЦЕНТ ВО ПЛАНСКИОТ ОПФАТ
	10,060.00	ОБЈЕКТИ	732.00	7.28%
		ПРИСТАПНИ ПАТЕКИ МАНИПУЛАТИВНО ПЛАТО, ПАРКИНГ	6,328.00	62.90%
		ПАРКОВСКО ЗЕЛЕНИЛО, ПРОСТОР ЗА ИГРА	3,000.00	29.82%

ВИД НА ПЛАН: АРХИТЕКТОНСКО-УРБАНИСТИЧКИ ПРОЕКТ
ИМЕ: ЗА ГП 3.5.2, СТОПАНСКИ КОМПЛЕКС, Г2-ЛЕСНА ИНДУСТРИЈА-ФОРМИРАНА СОГЛАСНО УПВНМ Илинден за дел од стопански комплекс КО Илинден УБ2, УБ3 и УБ4 измена и дополна
МЕСТО: ОПШТИНА ИЛИНДЕН
ПЛАНСКИ ОПФАТ: ЈУГОЗАПАД - ГРАНИЦА НА ГП 3.5.2; СЕВЕРОЗАПАД - ГРАНИЦА НА ГП 3.5.2; СЕВЕРОИСТОК - УЛИЦА "7"; ЈУГОИСТОК - ГРАНИЦА НА ГП 3.5.2
ПОВРШИНА: 10.060 m2
ДЕЛ: ПЛАНСКА ДОКУМЕНТАЦИЈА | РАЗМЕР: 1 : 1000
ЛЕГЕНДА: ГРАНИЦА НА ПЛАНСКИ ОПФАТ; 3.5.2 НУМЕРАЦИЈА НА ГРАДЕЖНА ПАРЦЕЛА; РЕГУЛАЦИОНА ЛИНИЈА; ВЛЕЗ/ИЗЛЕЗ ВО ГРАДЕЖНА ПАРЦЕЛА; ГРАНИЦА НА ГРАДЕЖНА ПАРЦЕЛА; УТВРДЕНА ПОВРШИНА ЗА ГРАДБА; ГРАДЕЖНА ЛИНИЈА; НАМЕНА НА ПОВРШИНИ; Г2 ЛЕСНА ИНДУСТРИЈА; Д2 ЗАШТИТНО ЗЕЛЕНИЛО; ПРИСТАПНИ ПАТЕКИ, МАНИПУЛАТИВНО ПЛАТО,ПАРКИНГ
ГОДИШНА ТЕРМИЧКА РУЖА НА ВЕТЕРОТ
ИЗРАБОТУВАЧ: ИВАНОВ ИНЖЕНЕРИНГ ДООЕЛ, БОРИС КИДРИЧ 12/16, БИТОЛА | **УПРАВИТЕЛ:** САШКО ИВАНОВ диа
ДОНОСИТЕЛ: **ОПШТИНА ИЛИНДЕН**
ОВЛАСТЕНИ ПЛАНЕРИ: **НАТАЛИ ТАШЕВСКА ГУЛЕВСКА** диа ОВЛАСТУВАЊЕ 0.0094 | **САШКО ИВАНОВ** диа ОВЛАСТУВАЊЕ 0.0095
СОРАБОТНИЦИ: **ПАВЛЕ ХРИСТОВ** диа
ПРИЛОГ: ПРОЕКТНО И НИВЕЛМАНСКО РЕШЕНИЕ НА СООБРАЌАЈНА ИНФРАСТРУКТУРА
У010-09/12 | ДАТУМ 09.2012. | ЛИСТ 1

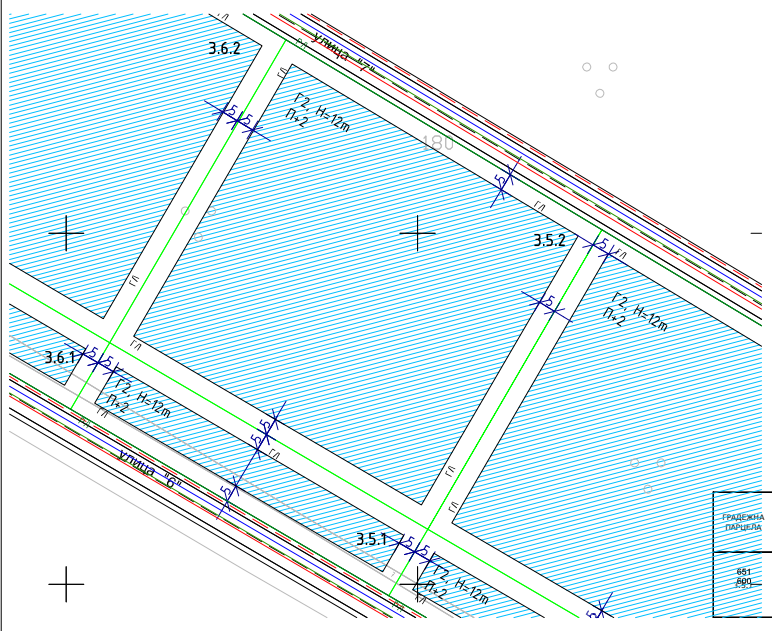

ТАБЕЛА 1
ОПШТИ АРХИТЕКТОНСКО-УРБАНИСТИЧКИ ПОДАТОЦИ

БРОЈ НА ПАРЦЕЛА	ОСНОВНА КЛАСА НА НАМЕНА	КОМПАТИБИЛНИ КЛАСИ НА НАМЕНА СОГЛАСНО ТАБЕЛА 2 ОД ПРАВИЛНИКОТ ЗА СТАНДАРДИ И НОРМАТИВИ ЗА УРБ.ПЛАН.(СЛ.ВЕСНИК НА РМ БР.63/12)	КАТНОСТ	МАКСИМАЛНА ВИСИНА ДО ВЕНЕЦ м1	ПОВРШИНА НА ГРАДЕЖНА ПАРЦЕЛА м2	ПОВРШИНА ЗА ГРАДБА м2	БРУТО РАЗВИЕНА ПОВРШИНА ЗА ГРАДБА м2	КОЕФИЦИЕНТ НА ИСКОРИСТЕНОСТ	ПРОЦЕНТ НА ИЗГРАДЕНОСТ %
3.5.1	Г2 - ЛЕСНА ИНДУСТРИЈА	Б1, Б2, Б4, Д2, Д3, Д4, Г3, Г4	П+2	12.00	2,310.00	1,140.00	1,710.00	0.74	49.35%

ТАБЕЛА 2
НУМЕРИЧКИ ПОДАТОЦИ ЗА ГП 3.5.1

НУМЕРАЦИЈА НА ГРАДЕЖНА ПАРЦЕЛА	ПОВРШИНА НА ГРАДЕЖНА ПАРЦЕЛА м2	БРОЈ НА ОБЈЕКТ	НАМЕНА	ИМЕ НА ОБЈЕКТ	КАТНОСТ	МАКСИМАЛНА ВИСИНА ДО ВЕНЕЦ м	ПОВРШИНА НА ОБЈЕКТ м2	БРУТО РАЗВИЕНА ПОВРШИНА НА ОБЈЕКТ м2
3.5.1	2,310.00	3.5.1.1	Г2	ЛЕСНА ИНДУСТРИЈА	П	6.60	732.00	732.00
		ВКУПНО					732.00	732.00
ПРОЦЕНТ НА ИЗГРАДЕНОСТ %							31.69%	
КОЕФИЦИЕНТ НА ИСКОРИСТЕНОСТ							0.32	

ТАБЕЛА 3
НУМЕРИЧКИ ПОДАТОЦИ ЗА НАМЕНА НА ПОВРШИНИ

ГРАДЕЖНА ПАРЦЕЛА	ПОВРШИНА НА ПЛАНСКИ ОПФАТ м2	НАМЕНА НА ПОВРШИНИ	ПОВРШИНА м2	ПРОЦЕНТ ВО ПЛАНСКИОТ ОПФАТ
	2,310.00	ОБЈЕКТИ	732.00	31.69%
		ПРИСТАПНИ ПАТЕКИ МАНИПУЛАТИВНО ПЛАТО, ПАРКИНГ	1,419.00	61.43%
		ПАРКОВСКО ЗЕЛЕНИЛО, ПРОСТОР ЗА ИГРА	159.00	6.88%

ВИД НА ПЛАН: АРХИТЕКТОНСКО-УРБАНИСТИЧКИ ПРОЕКТ
ИМЕ: ЗА ГП 3.5.1, СТОПАНСКИ КОМПЛЕКС, Г2-ЛЕСНА ИНДУСТРИЈА-ФОРМИРАНА СОГЛАСНО УПВНМ Илинден за дел од стопански комплекс КО Илинден УБ2, УБ3 и УБ4 измена и дополна
МЕСТО: ОПШТИНА ИЛИНДЕН
ПЛАНСКИ ОПФАТ: ЈУГОЗАПАД - УЛИЦА "6"; СЕВЕРОЗАПАД - ГРАНИЦА НА ГП 3.5.1; СЕВЕРОИСТОК - УЛИЦА "7"; ЈУГОИСТОК - ГРАНИЦА НА ГП 3.5.1
ПОВРШИНА: 2.310 m2
ДЕЛ: ПЛАНСКА ДОКУМЕНТАЦИЈА | РАЗМЕР: 1 : 1000
ЛЕГЕНДА: ГРАНИЦА НА ПЛАНСКИ ОПФАТ; 3.5.1 НУМЕРАЦИЈА НА ГРАДЕЖНА ПАРЦЕЛА; РЕГУЛАЦИОНА ЛИНИЈА; ВЛЕЗ/ИЗЛЕЗ ВО ГРАДЕЖНА ПАРЦЕЛА; ГРАНИЦА НА ГРАДЕЖНА ПАРЦЕЛА; УТВРДЕНА ПОВРШИНА ЗА ГРАДБА; ГРАДЕЖНА ЛИНИЈА; НАМЕНА НА ПОВРШИНИ; Г2 ЛЕСНА ИНДУСТРИЈА; Д2 ЗАШТИТНО ЗЕЛЕНИЛО; ПРИСТАПНИ ПАТЕКИ, МАНИПУЛАТИВНО ПЛАТО,ПАРКИНГ
ГОДИШНА ТЕРМИЧКА РУЖА НА ВЕТЕРОТ
ИЗРАБОТУВАЧ: ИВАНОВ ИНЖЕНЕРИНГ ДООЕЛ, БОРИС КИДРИЧ 12/16, БИТОЛА | **УПРАВИТЕЛ:** САШКО ИВАНОВ диа
ДОНОСИТЕЛ: **ОПШТИНА ИЛИНДЕН**
ОВЛАСТЕНИ ПЛАНЕРИ: **НАТАЛИ ТАШЕВСКА ГУЛЕВСКА** диа ОВЛАСТУВАЊЕ 0.0094 | **САШКО ИВАНОВ** диа ОВЛАСТУВАЊЕ 0.0095
СОРАБОТНИЦИ: **ПАВЛЕ ХРИСТОВ** диа
ПРИЛОГ: ПРОЕКТНО И НИВЕЛМАНСКО РЕШЕНИЕ НА СООБРАЌАЈНА ИНФРАСТРУКТУРА
У09-09/12 | ДАТУМ 09.2012. | ЛИСТ 1

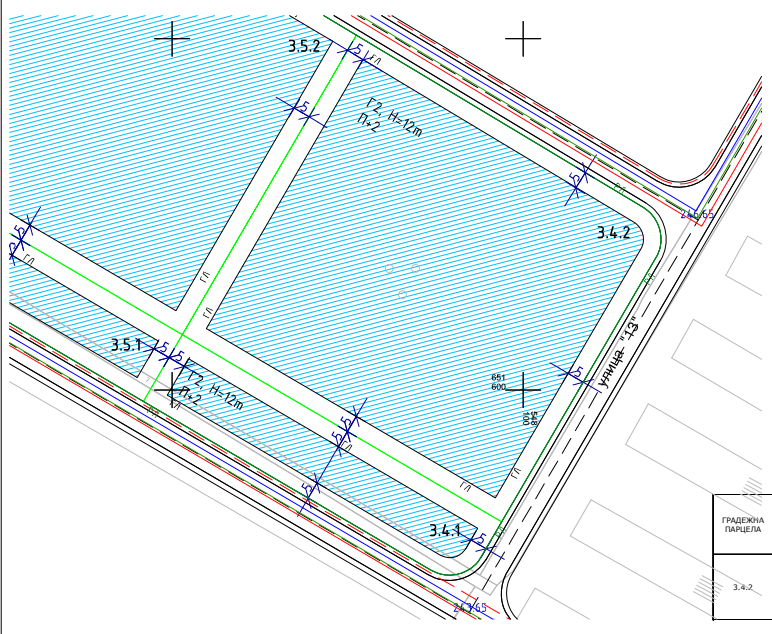

ТАБЕЛА 1
ОПШТИ АРХИТЕКТОНСКО-УРБАНИСТИЧКИ ПОДАТОЦИ

БРОЈ НА ПАРЦЕЛА	ОСНОВНА КЛАСА НА НАМЕНА	КОМПАТИБИЛНИ КЛАСИ НА НАМЕНА СОГЛАСНО ТАБЕЛА 2 ОД ПРАВИЛНИКОТ ЗА СТАНДАРДИ И НОРМАТИВИ ЗА УРБ.ПЛАН.(СЛ.ВЕСНИК НА РМ БР.63/12)	КАТНОСТ	МАКСИМАЛНА ВИСИНА ДО ВЕНЕЦ м1	ПОВРШИНА НА ГРАДЕЖНА ПАРЦЕЛА м2	ПОВРШИНА ЗА ГРАДБА м2	БРУТО РАЗВИЕНА ПОВРШИНА ЗА ГРАДБА м2	КОЕФИЦИЕНТ НА ИСКОРИСТЕНОСТ	ПРОЦЕНТ НА ИЗГРАДЕНОСТ %
3.4.2	Г2 - ЛЕСНА ИНДУСТРИЈА	Б1, Б2, Б4, Д2, Д3, Д4, Г3, Г4	П+2	12.00	10,323.00	7,226.10	10,839.15	1.05	70.00%

ТАБЕЛА 2
НУМЕРИЧКИ ПОДАТОЦИ ЗА ГП 3.4.2

НУМЕРАЦИЈА НА ГРАДЕЖНА ПАРЦЕЛА	ПОВРШИНА НА ГРАДЕЖНА ПАРЦЕЛА м2	БРОЈ НА ОБЈЕКТ	НАМЕНА	ИМЕ НА ОБЈЕКТ	КАТНОСТ	МАКСИМАЛНА ВИСИНА ДО ВЕНЕЦ м	ПОВРШИНА НА ОБЈЕКТ м2	БРУТО РАЗВИЕНА ПОВРШИНА НА ОБЈЕКТ м2
3.4.2	10,323.00	3.4.2.1	Г2	ЛЕСНА ИНДУСТРИЈА	П	6.60	732.00	732.00
		ВКУПНО					732.00	732.00
ПРОЦЕНТ НА ИЗГРАДЕНОСТ %							7.09%	
КОЕФИЦИЕНТ НА ИСКОРИСТЕНОСТ							0.07	

ТАБЕЛА 3
НУМЕРИЧКИ ПОДАТОЦИ ЗА НАМЕНА НА ПОВРШИНИ

ГРАДЕЖНА ПАРЦЕЛА	ПОВРШИНА НА ПЛАНСКИ ОПФАТ м2	НАМЕНА НА ПОВРШИНИ	ПОВРШИНА м2	ПРОЦЕНТ ВО ПЛАНСКИОТ ОПФАТ
3.4.2	10,323.00	ОБЈЕКТИ	732.00	7.09%
		ПРИСТАПНИ ПАТЕКИ МАНИПУЛАТИВНО ПЛАТО, ПАРКИНГ	6,340.00	61.42%
		ПАРКОВСКО ЗЕЛЕНИЛО, ПРОСТОР ЗА ИГРА	3,251.00	31.49%

ВИД НА ПЛАН: АРХИТЕКТОНСКО-УРБАНИСТИЧКИ ПРОЕКТ
ИМЕ: ЗА ГП 3.4.2, СТОПАНСКИ КОМПЛЕКС, Г2-ЛЕСНА ИНДУСТРИЈА-ФОРМИРАНА СОГЛАСНО УПВНМ Илинден за дел од стопански комплекс КО Илинден УБ2, УБ3 и УБ4 измена и дополна
МЕСТО: ОПШТИНА ИЛИНДЕН
ПЛАНСКИ ОПФАТ: ЈУГОЗАПАД - ГРАНИЦА НА ГП 3.4.2; СЕВЕРОЗАПАД - ГРАНИЦА НА ГП 3.4.2; СЕВЕРОИСТОК - УЛИЦА "7"; ЈУГОИСТОК - УЛИЦА "13"
ПОВРШИНА: 10.323 m2
ДЕЛ: ПЛАНСКА ДОКУМЕНТАЦИЈА | РАЗМЕР: 1 : 1000
ЛЕГЕНДА: ГРАНИЦА НА ПЛАНСКИ ОПФАТ; 3.4.2 НУМЕРАЦИЈА НА ГРАДЕЖНА ПАРЦЕЛА; РЕГУЛАЦИОНА ЛИНИЈА; ВЛЕЗ/ИЗЛЕЗ ВО ГРАДЕЖНА ПАРЦЕЛА; ГРАНИЦА НА ГРАДЕЖНА ПАРЦЕЛА; УТВРДЕНА ПОВРШИНА ЗА ГРАДБА; ГРАДЕЖНА ЛИНИЈА; НАМЕНА НА ПОВРШИНИ; Г2 ЛЕСНА ИНДУСТРИЈА; Д2 ЗАШТИТНО ЗЕЛЕНИЛО; ПРИСТАПНИ ПАТЕКИ, МАНИПУЛАТИВНО ПЛАТО,ПАРКИНГ
ГОДИШНА ТЕРМИЧКА РУЖА НА ВЕТЕРОТ
ИЗРАБОТУВАЧ: ИВАНОВ ИНЖЕНЕРИНГ ДООЕЛ, БОРИС КИДРИЧ 12/16, БИТОЛА | **УПРАВИТЕЛ:** САШКО ИВАНОВ диа
ДОНОСИТЕЛ: **ОПШТИНА ИЛИНДЕН**
ОВЛАСТЕНИ ПЛАНЕРИ: **НАТАЛИ ТАШЕВСКА ГУЛЕВСКА** диа ОВЛАСТУВАЊЕ 0.0094 | **САШКО ИВАНОВ** диа ОВЛАСТУВАЊЕ 0.0095
СОРАБОТНИЦИ: **ПАВЛЕ ХРИСТОВ** диа
ПРИЛОГ: ПРОЕКТНО И НИВЕЛМАНСКО РЕШЕНИЕ НА СООБРАЌАЈНА ИНФРАСТРУКТУРА
У08-09/12 | ДАТУМ 09.2012. | ЛИСТ 1

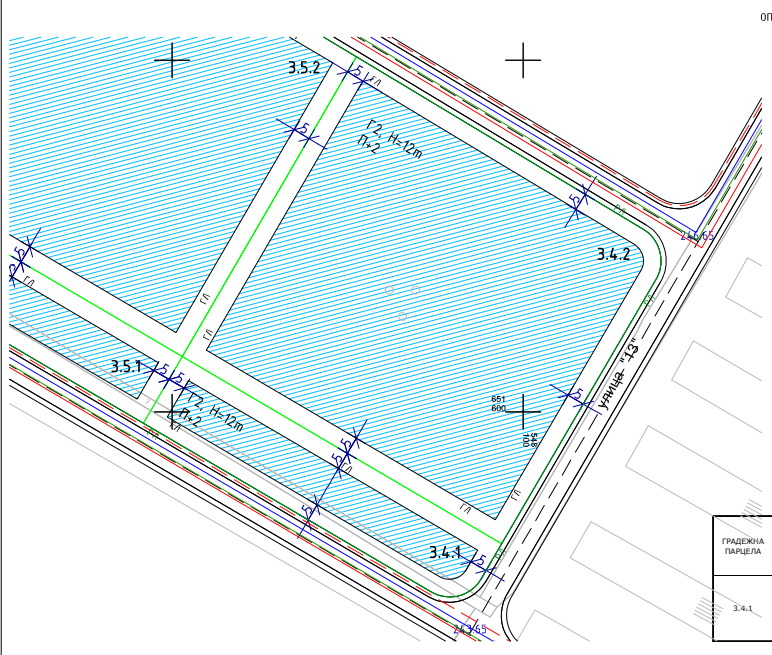

ТАБЕЛА 1
ОПШТИ АРХИТЕКТОНСКО-УРБАНИСТИЧКИ ПОДАТОЦИ

БРОЈ НА ПАРЦЕЛА	ОСНОВНА КЛАСА НА НАМЕНА	КОМПАТИБИЛНИ КЛАСИ НА НАМЕНА СОГЛАСНО ТАБЕЛА 2 ОД ПРАВИЛНИКОТ ЗА СТАНДАРДИ И НОРМАТИВИ ЗА УРБ.ПЛАН.(СЛ.ВЕСНИК НА РМ БР.63/12)	КАТНОСТ	МАКСИМАЛНА ВИСИНА ДО ВЕНЕЦ м1	ПОВРШИНА НА ГРАДЕЖНА ПАРЦЕЛА м2	ПОВРШИНА ЗА ГРАДБА м2	БРУТО РАЗВИЕНА ПОВРШИНА ЗА ГРАДБА м2	КОЕФИЦИЕНТ НА ИСКОРИСТЕНОСТ	ПРОЦЕНТ НА ИЗГРАДЕНОСТ %
3.4.1	Г2 - ЛЕСНА ИНДУСТРИЈА	Б1, Б2, Б4, Д2, Д3, Д4, Г3, Г4	П+2	12.00	2,296.00	1,139.00	1,708.50	0.74	49.61%

ТАБЕЛА 2
НУМЕРИЧКИ ПОДАТОЦИ ЗА ГП 3.4.1

НУМЕРАЦИЈА НА ГРАДЕЖНА ПАРЦЕЛА	ПОВРШИНА НА ГРАДЕЖНА ПАРЦЕЛА м2	БРОЈ НА ОБЈЕКТ	НАМЕНА	ИМЕ НА ОБЈЕКТ	КАТНОСТ	МАКСИМАЛНА ВИСИНА ДО ВЕНЕЦ м	ПОВРШИНА НА ОБЈЕКТ м2	БРУТО РАЗВИЕНА ПОВРШИНА НА ОБЈЕКТ м2
3.4.1	2,296.00	3.4.1.1	Г2	ЛЕСНА ИНДУСТРИЈА	П	6.60	732.00	732.00
		ВКУПНО					732.00	732.00
ПРОЦЕНТ НА ИЗГРАДЕНОСТ %							31.88%	
КОЕФИЦИЕНТ НА ИСКОРИСТЕНОСТ							0.32	

ТАБЕЛА 3
НУМЕРИЧКИ ПОДАТОЦИ ЗА НАМЕНА НА ПОВРШИНИ

ГРАДЕЖНА ПАРЦЕЛА	ПОВРШИНА НА ПЛАНСКИ ОПФАТ м2	НАМЕНА НА ПОВРШИНИ	ПОВРШИНА м2	ПРОЦЕНТ ВО ПЛАНСКИОТ ОПФАТ
3.4.1	2,296.00	ОБЈЕКТИ	732.00	31.88%
		ПРИСТАПНИ ПАТЕКИ МАНИПУЛАТИВНО ПЛАТО, ПАРКИНГ	1,317.00	57.36%
		ПАРКОВСКО ЗЕЛЕНИЛО, ПРОСТОР ЗА ИГРА	247.00	10.76%

ВИД НА ПЛАН: АРХИТЕКТОНСКО-УРБАНИСТИЧКИ ПРОЕКТ
ИМЕ: ЗА ГП 3.4.1, СТОПАНСКИ КОМПЛЕКС, Г2-ЛЕСНА ИНДУСТРИЈА-ФОРМИРАНА СОГЛАСНО УПВНМ Илинден за дел од стопански комплекс КО Илинден УБ2, УБ3 и УБ4 измена и дополна
МЕСТО: ОПШТИНА ИЛИНДЕН
ПЛАНСКИ ОПФАТ: ЈУГОЗАПАД - УЛИЦА "6"; СЕВЕРОЗАПАД - ГРАНИЦА НА ГП 3.4.1; СЕВЕРОИСТОК - ГРАНИЦА ГП 3.4.1; ЈУГОИСТОК - УЛИЦА "13"
ПОВРШИНА: 2.296 m2
ДЕЛ: ПЛАНСКА ДОКУМЕНТАЦИЈА | РАЗМЕР: 1 : 1000
ЛЕГЕНДА: ГРАНИЦА НА ПЛАНСКИ ОПФАТ; 3.4.1 НУМЕРАЦИЈА НА ГРАДЕЖНА ПАРЦЕЛА; РЕГУЛАЦИОНА ЛИНИЈА; ВЛЕЗ/ИЗЛЕЗ ВО ГРАДЕЖНА ПАРЦЕЛА; ГРАНИЦА НА ГРАДЕЖНА ПАРЦЕЛА; УТВРДЕНА ПОВРШИНА ЗА ГРАДБА; ГРАДЕЖНА ЛИНИЈА; НАМЕНА НА ПОВРШИНИ; Г2 ЛЕСНА ИНДУСТРИЈА; Д2 ЗАШТИТНО ЗЕЛЕНИЛО; ПРИСТАПНИ ПАТЕКИ, МАНИПУЛАТИВНО ПЛАТО,ПАРКИНГ
ГОДИШНА ТЕРМИЧКА РУЖА НА ВЕТЕРОТ
ИЗРАБОТУВАЧ: ИВАНОВ ИНЖЕНЕРИНГ ДООЕЛ, БОРИС КИДРИЧ 12/16, БИТОЛА | **УПРАВИТЕЛ:** САШКО ИВАНОВ диа
ДОНОСИТЕЛ: **ОПШТИНА ИЛИНДЕН**
ОВЛАСТЕНИ ПЛАНЕРИ: **НАТАЛИ ТАШЕВСКА ГУЛЕВСКА** диа ОВЛАСТУВАЊЕ 0.0094 | **САШКО ИВАНОВ** диа ОВЛАСТУВАЊЕ 0.0095
СОРАБОТНИЦИ: **ПАВЛЕ ХРИСТОВ** диа
ПРИЛОГ: ПРОЕКТНО И НИВЕЛМАНСКО РЕШЕНИЕ НА СООБРАЌАЈНА ИНФРАСТРУКТУРА
У07-09/12 | ДАТУМ 09.2012. | ЛИСТ 1