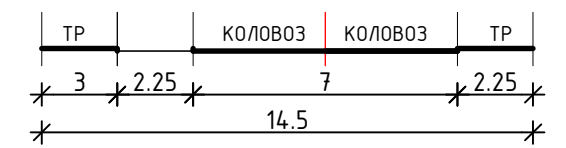
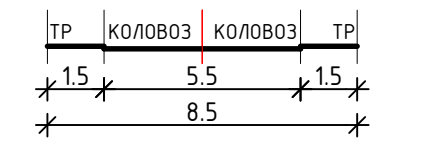


УПС МАРИНО - БЛОК 6											
БЛОК	БРОЈ НА ПАРЦЕЛА	ОСНОВНА КЛАСА НА НАМЕНА	КОМПАТИБИЛНИ КЛАСИ НА НАМЕНА СОПАСНО ТАБЕЛА 2 СОД ПРИВЛИКНОСТ ЗА СТАНДАРДИ И НОРМАТИВИ ЗА УРБ. ПЛАН.	КАТНОСТ	МАКСИМАЛНА ВИСОКА ДО ВЕНЕЦИЈА	ПОВРШИНА НА ГРАДЕЖНА ПАРЦЕЛА м2	ПОВРШИНА ЗА ГРАДЕБА ВО УТВЕРДЕНИСТ ПРОСТОР ЗА ГРАДЕБА	ВКУПНО РАЗВИЕНА ПОВРШИНА ЗА ГРАДЕБА ПО НИБОА	КОЕФИЦИЕНТ НА ИСКОРИСТЕНОСТ	ПРОЦЕНТ НА ИЗГРАДЕНОСТ %	
6	1	A1-домување во станбени куќи	B1 макс. 30%	П+2	10.20	490	180	540	1.10	36.73%	
	2	A1-домување во станбени куќи	B1 макс. 30%	П+2	10.20	222	72	216	0.97	32.43%	
	3	A1-домување во станбени куќи	B1 макс. 30%	П+2	10.20	283	185	555	1.96	65.37%	
	4	A1-домување во станбени куќи	B1 макс. 30%	П+2	10.20	978	307	921	0.94	31.39%	
	5	Г2-лесна и незагадувачка индустрија	B1, B2, B4, Г3, Г4 макс. вкупен збир 49%	П+1	според АУП	8.145	5.500	8.250	1.01	67.53%	
	6	E2-комунална супраструктура ТС		П	3.00	24	17	17	0.70	70.00%	
	7	B1-мали комерцијални и деловни намени	A3, B4 макс. вкупен збир 40%	П+1	8.00	1.055	570	1.140	1.08	54.03%	
	8	E2-комунална супраструктура бензинска пумпна станица со природни соединенија	според АУП	П+1	според АУП	1.877	1.160	2.320	1.24	61.80%	
	9	B1-мали комерцијални и деловни намени	A3, B4 макс. вкупен збир 40%	П+1	8.00	675	330	660	0.98	48.89%	
<b>ПОВРШИНА НА ПЛАНСКИ ОПФАТ</b>						<b>19,600.00</b>	<b>ВКУПНО</b>	<b>8,321</b>	<b>14,619</b>	<b>0.75</b>	<b>42.45%</b>

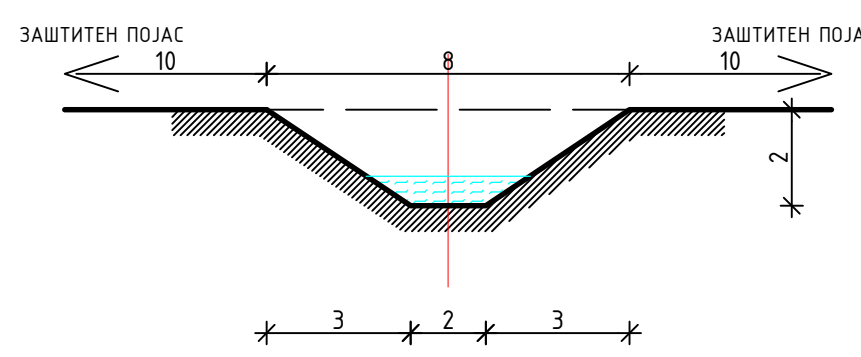
ПОПРЕЧНИ ПРОФИЛИ НА УЛИЦИ



ПОПРЕЧЕН ПРОФИЛ НА СТАЊБЕНА УЛИЦА НОВОПЛАНИРАНА 6



ПОПРЕЧЕН ПРОФИЛ НА КАНАЛ ЗА ОДВОДНУВАЊЕ ГЛАВЕН КАНАЛ



ВИД НА ПЛАН	<b>УРБАНИСТИЧКИ ПЛАН ЗА СЕЛО МАРИНО</b>		
ИМЕ	СО РАЗРАБОТКА НА БЛОК 4, 6, 9, 12		
МЕСТО	ОПШТИНА ИЛИНДЕН		
ПЛАНСКИ ОПФАТ	ОСОВИНА НА УЛ.НОВОПЛАНИРАНА 6, ОСОВИНА НА ПОСТЕОЧКИ КАНАЛ, ОСОВИНА НА УЛ.НОВОПЛАНИРАНА 8		
ПОВРШИНА	1.96 ха		
ФАЗА	НАЦРТ ПЛАН	ПЛАНСКИ ПЕРИОД	2014 - 2024
ДЕЛ	ПЛАНСКА ДОКУМЕНТАЦИЈА	РАЗМЕР	1 : 1000
ЛЕГЕНДА	НАМЕНА НА ЗЕМЛИШТЕТО И ГРАДБИТЕ:		ГОДИШНА ТЕРМИЧКА РУЖА НА ВЕТЕРОТ
<ul style="list-style-type: none"> <li>ГРАНИЦА НА ПЛАНСКИ ОПФАТ</li> <li>ГРАНИЦА НА БЛОК</li> <li>НУМЕРАЦИЈА НА БЛОК</li> <li>НУМЕРАЦИЈА НА ГРАДЕЖНА ПАРЦЕЛА</li> <li>РЕГУЛАЦИОНА ЛИНИЈА</li> <li>ГРАНИЦА НА ГРАДЕЖНА ПАРЦЕЛА</li> <li>ГРАДЕЖНА ЛИНИЈА</li> <li>ИНФРАСТРУКТУРНА МРЕЖА:</li> <li>ПОСТЕОЧКА ТРАФОСТАНИЦА</li> <li>ПЛАНИРАНА ТРАФОСТАНИЦА</li> <li>10KV ДАЛНОВОД СО ЗАШТИТЕН ПОЈАС 3м ОД СЕКОЈА СТРАНА</li> <li>ТФ ИНСТАЛАЦИЈА</li> <li>ВОДОВОДНА ИНФРАСТРУКТУРА</li> <li>ФЕКАЛНА КАНАЛИЗАЦИЈА</li> <li>АТМОСФЕРСКА КАНАЛИЗАЦИЈА</li> </ul>	<ul style="list-style-type: none"> <li>ДОМУВАЊЕ ВО СТАЊБЕНИ КУЌИ (A1)</li> <li>МАЛИ КОМЕРЦИЈАЛНИ И ДЕЛОВНИ НАМЕНИ (B1)</li> <li>ЛЕСНА И НЕЗАГАДУВАЧКА ИНДУСТРИЈА (Г2)</li> <li>ЗАШТИТНО ЗЕЛЕНИЛО (Д2)</li> <li>КОМУНАЛНА СУПРАСТРУКТУРА - БЕНЗИНСКА ПУМПНА СТАНИЦА (E2)</li> <li>E1-КОМУНАЛНА ИНФРАСТРУКТУРА СООБРАКАЛНИ КОРИДОРИ</li> </ul>		
ИЗРАБОТУВАЧ	ИВАНОВ ИНЖЕНЕРИНГ ДООЕЛ БОРИС КИДРИЧ 12/16, БИТОЛА WWW.IVANOVENG.COM.MK		УПРАВИТЕЛ: САШКО ИВАНОВ д.и.а.
ДОНОСИТЕЛ	ОПШТИНА ИЛИНДЕН		
ОБЛАСТЕНИ ПЛАНЕРИ	НАТАЛИ ТАШЕВСКА ГУЛЕВСКА д.и.а. ОБЛАСТУВАЊЕ 0.0094		САШКО ИВАНОВ д.и.а. ОБЛАСТУВАЊЕ 0.0095
СОРАБОТНИЦИ	ДОБРИЦА ДОЈЧИНОСКА д.и.а.		
ПРИЛОГ:	СИНТЕЗЕН ПЛАН - БЛОК 6		
ТЕХ. БРОЈ	У01-12/14	ДАТУМ	03.2015
		ЛИСТ	9.2