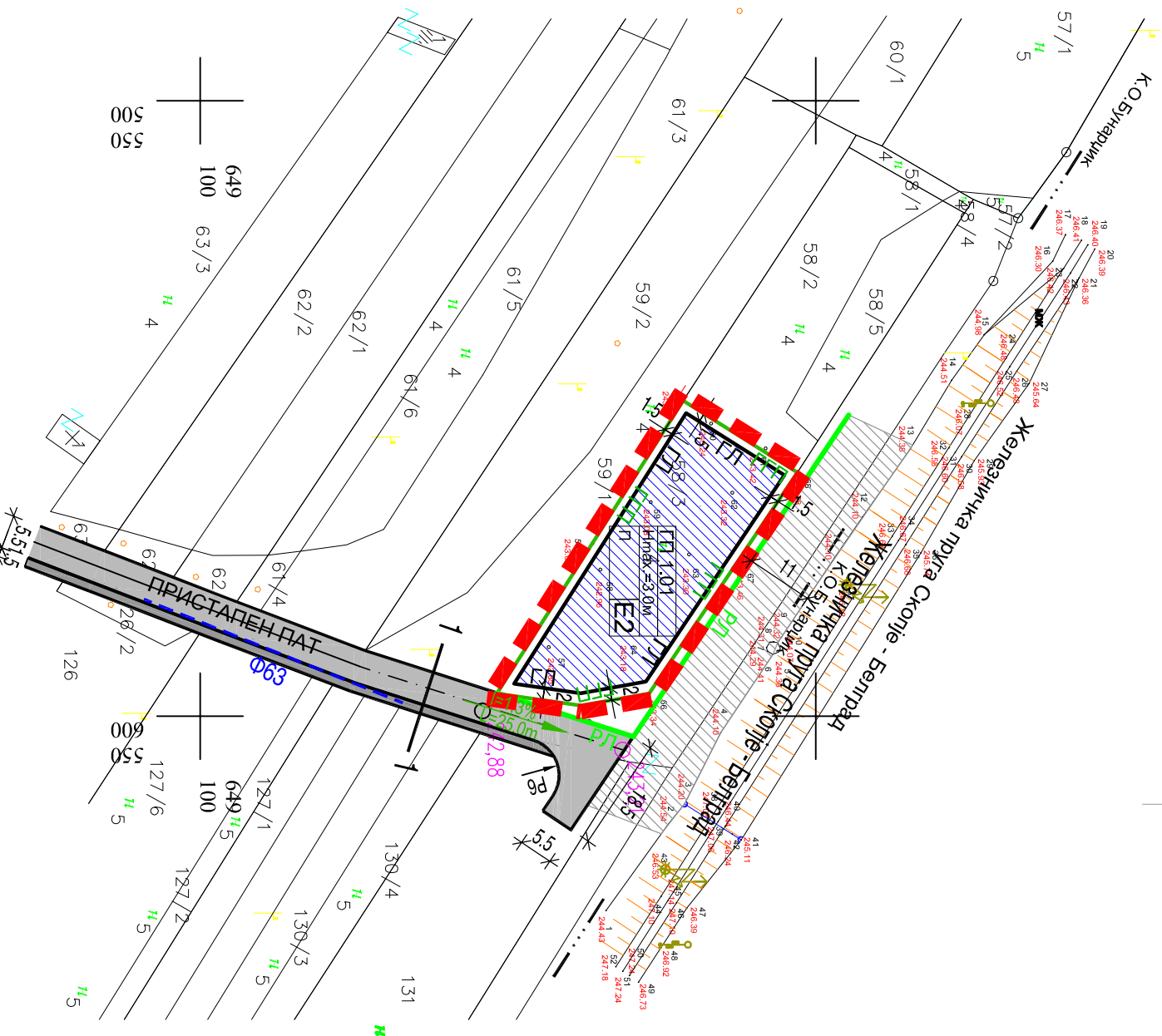
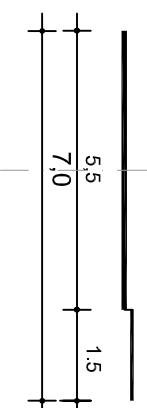


ПРИСТАПНА УЛИЦА
Пресек 1 - 1



НУМЕРИЧКИ ПОКАЗАТЕЛИ

број на градежна парцела	групи на класи на намени	основна класа на намена	површина на парцела м ²	утврден простор за градење на рамките на градежната парцела м ²	максимална површина за изградба на повеќе градини во утврдениот простор за градење м ²	вкупна изградена површина на сите справи м ²	број на справи	максимална височина на градине до венеч м	процент на изграденост во однос на ПП (%)	коэффициент на искористеност во однос на градежна парцела (%)	паркирање
1	E	E2 - КОМАНДНА СУПРАСТРУКТУРА	1,086.00	865.00	865.00	780.00	П	3.00	70.00	0.70	член 61 од Правилникот (1 паркин место)

За градежната парцела да се изгради Архитектонско-урбанистички проект согласно член 61 од Законот за просторно и урбанистичко планирање Ст. в. на РМ бр. 51/05, 137/07, 91/09, 124/10, 181/11 и 53/11

Се дозволува изградба на повеќе градини во утврдениот простор за градење

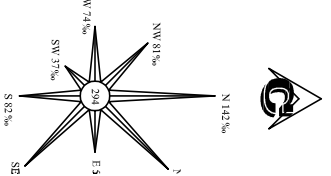
ЛОКАЛНА УРБАНИСТИЧКА ПЛАНСКА ДОКУМЕНТАЦИЈА
ЗА ФОТОНАПОНСКА СОЛАРНА ЦЕНТРАЛА
СО МОКНОСТ ДО 50 KW НА КП 58/3 Ко Кадино

ОПШТИНА ИЛИНДЕН

СИНТЕЗЕН ПЛАН
- Планска документација -

ЛЕГЕНДА

- ГРАНИЦА НА ПЛАНСКИ ОПФАТ
- РЕГУЛАЦИОНА ЛИНИЈА
- ГРАНИЦА НА ГРАДЕЖНА ПАРЦЕЛА
- ГРАДЕЖНА ЛИНИЈА
- ЕЛЕМЕНТИ НА УЛИЧНА МРЕЖА
- ОСКА НА СООБРАКАЊНИЦА
- БРОЈ НА ГРАДЕЖНА ПАРЦЕЛА
- МАКСИМАЛНА ВИСОЧИНА ЗА ГРАДБИТЕ
- КАТНОСТ НА ГРАДБИТЕ
- ЗАШТИТЕН ПОЈАС НА ЖЕЛЕЗНИЧКА ПРУГА
- ОСНОВНА КЛАСА НА НАМЕНА
- КОМУНАЛНА СУПРАСТРУКТУРА
- 242.88 - НИВЕЛИМАНСКИ ПРЕСЕЧНИ ТОЧКИ
- $\nabla=1.3\%$
 $L=242.88m$ - НИВЕЛИМАН ПОДОЛЖЕН
- ПОСТОЕН ВОДОВОД Ф63



ЗУМ ПРОЕКТ

СКОПЈЕ
е-маил: zumproekt@zumproekt.mk

УПРАВИТЕЛ: Иво Ѓорѓиев, дип. инж. арх.

ПЛАНЕР:

Иво Ѓорѓиев, дипл.инж.арх. овластување 0101

ЛУПД за фотонапонска соларна централа
со моќност до 50 kW на КП 58/3 Ко Кадино

Општина Илинден

Донесувач на планот: ОПШТИНА ИЛИНДЕН

ПРИЛОГ:
СИНТЕЗЕН ПЛАН

СОРАБОТНИК:

РАЗМЕР
M=1:1000

ТЕХ.БР.
10/12-У

ДАТА
МАЈ 2012

ЛП
БФ