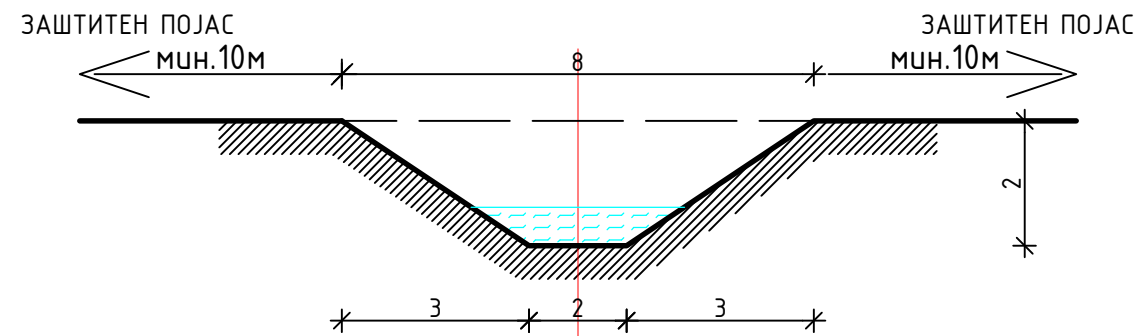


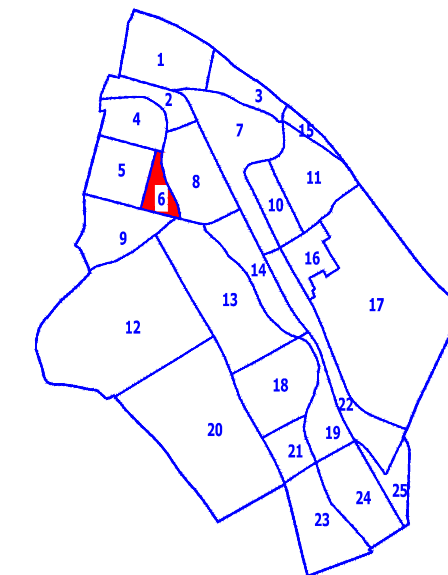
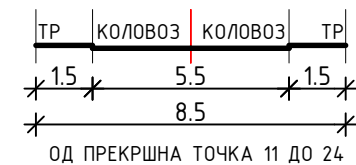
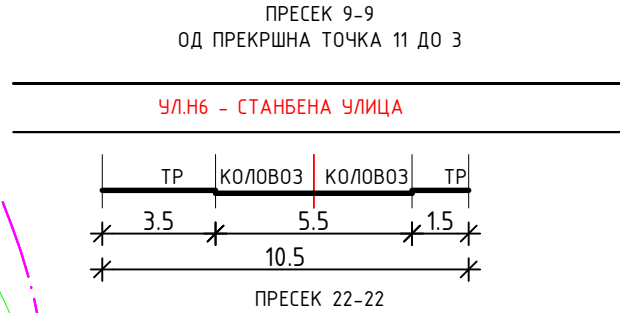
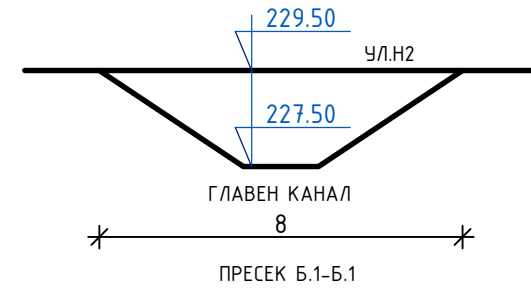
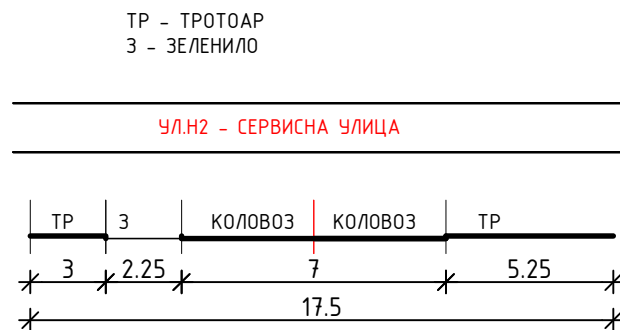
УПС МАРИНО - БЛОК 6

БЛОК	БРОЈ НА ПАРЦЕЛА	ОСНОВНА КЛАСА НА НАМЕНА	КОМПАТИБИЛНИ КЛАСИ НА НАМЕНА СОГЛАСНО ТАБЕЛА 2 ОД ГРАДБИНОТ ЗА СТАНДАРДИ И НОРМАТИВИ ЗА УРБ.ПЛАН.	КАТНОСТ	МАКСИМАЛНА ВИСИНА ДО ВЕНЕЦ м1	ПОВРШИНА НА ГРАДЕЖНА ПАРЦЕЛА м2	ПОВРШИНА ЗА ГРАДЕБА ВО УТВЕРДЕНИОТ ПРОСТОР ЗА ГРАДЕБА	ВКУПНО РАЗВИЕНА ПОВРШИНА ЗА ГРАДЕБА ПО НИВОА	КОЕФИЦИЕНТ НА ИСКРИСТЕНОСТ	ПРОЦЕНТ НА ИЗГРАДНОСТ %
6	1	A1-домување во станбени куќи	B1 макс. 30%	П+2	10.20	490	180	540	1.10	36.73%
	2	A1-домување во станбени куќи	B1 макс. 30%	П+2	10.20	222	72	216	0.97	32.43%
	3	A1-домување во станбени куќи	B1 макс. 30%	П+2	10.20	283	185	555	1.96	65.37%
	4	A1-домување во станбени куќи	B1 макс. 30%	П+2	10.20	978	307	921	0.94	31.39%
	5	G2-лесна и незагадувачка индустрија	B1, B2, B4, G3, G4 макс. вкупен збир 49%	П+1	според АУП	8,190	5,500	8,250	1.01	67.16%
	6	E2-комунална супраструктура ТС		П	3.00	23	16	16	0.70	70.00%
	7	B1-мали комерцијални и деловни намени	A3, B4 макс. вкупен збир 40%	П+1	8.00	1,055	570	1,140	1.08	54.03%
	8	E2-комунална супраструктура бензинска пумпа станица со придружни содржини	според АУП	П+1	според АУП	1,870	1,160	2,320	1.24	62.03%
	9	B1-мали комерцијални и деловни намени	A3, B4 макс. вкупен збир 40%	П+1	8.00	675	330	660	0.98	48.89%
<b>ПОВРШИНА НА ПЛАНСКИ ОПФАТ</b>					<b>19,600.00</b>	<b>ВКУПНО</b>	<b>8,320</b>	<b>14,618</b>	<b>0.75</b>	<b>42.45%</b>

Б-Б ПОПРЕЧЕН ПРОФИЛ НА КАНАЛ ЗА ОДВОДНУВАЊЕ ГЛАВЕН КАНАЛ



ПОПРЕЧНИ ПРОФИЛИ НА УЛИЦИ      ПРОФИЛИ НА ПРЕМИН НА УЛИЦА ПРЕКУ КАНАЛ



ВИД НА ПЛАН	<b>УРБАНИСТИЧКИ ПЛАН ЗА СЕЛО МАРИНО</b>		
ИМЕ	<b>СО РАЗРАБОТКА НА БЛОК 4, 6, 9, 12</b>		
МЕСТО	<b>ОПШТИНА ИЛИНДЕН</b>		
ПЛАНСКИ ОПФАТ	ОСОВИНА НА УЛ.НОВОПЛАНИРАНА 6, ОСОВИНА НА ПОСТЕЧКИ КАНАЛ, ОСОВИНА НА УЛ.НОВОПЛАНИРАНА 2		
ПОВРШИНА	<b>1.96 ха</b>	ПЛАНСКИ ПЕРИОД	<b>2014 - 2019</b>
ФАЗА	<b>ПЛАН</b>	РАЗМЕР	<b>1 : 1000</b>
ДЕЛ	<b>ПЛАНСКА ДОКУМЕНТАЦИЈА</b>		

ЛЕГЕНДА	НАМЕНА НА ЗЕМЈИШТЕТО И ГРАДБИТЕ:	ГОДИШНА ТЕРМИЧКА РУЖА НА
■ ГРАНИЦА НА ПЛАНСКИ ОПФАТ	■ ДОМУВАЊЕ ВО СТАНБЕНИ КУЌИ (A1)	
■ ГРАНИЦА НА БЛОК	■ МАЛИ КОМЕРЦИЈАЛНИ И ДЕЛОВНИ НАМЕНИ (B1)	
⑥ НУМЕРАЦИЈА НА БЛОК 6.1, 6.2, ...	■ ЛЕСНА И НЕЗАГАДУВАЧКА ИНДУСТРИЈА (G2)	
— РЛ РЕГУЛАЦИОНА ЛИНИЈА	■ ЗАШТИТНО ЗЕЛЕНИЛО (D2)	
— ГЛ ГРАДЕЖНА ЛИНИЈА	■ КОМУНАЛНА СУПРАСТРУКТУРА - БЕНЗИНСКА ПУМПА СТАНИЦА (E2)	
● БЕСПРАВНО ИЗГРАД. ГРАДБА	■ КОМУНАЛНА СУПРАСТРУКТУРА СООБРАЌАЈНИ КОРИДОРИ	
■ Е2-ТС ИНФРАСТРУКТУРНА МРЕЖА: ■ Е2-ТС ПОСТЕЧКА ТРАФСТАНИЦА	■ КАНАЛИ ЗА ОДВОДНУВАЊЕ СО ОЗНАЧЕН МИНИМАЛЕН ЗАШТИТЕН ПОЈАС ОД СЕКОЈА СТРАНА	
■ Е2-ТС ПЛАНИРАНА ТРАФСТАНИЦА ■ Е2-ТС 10KV ДАЛНОВОД СО ЗАШТИТЕН ПОЈАС 3м ОД СЕКОЈА СТРАНА	■ ТФ ИНСТАЛАЦИЈА	
■ ВД ВОДОВОДНА ИНФРАСТРУКТУРА	■ ФЕКАЛНА КАНАЛИЗАЦИЈА	
■ АК АТМОСФЕРСКА КАНАЛИЗАЦИЈА		

ИЗРАБОТУВАЧ	ИВАНОВ ИНЖЕНЕРИНГ ДООЕЛ БОРИС КИДРИЧ 12/16, БИТОЛА WWW.IVANOVENG.COM.MK	УПРАВИТЕЛ: САШКО ИВАНОВ д.и.а
ДОНОСИТЕЛ	ОПШТИНА ИЛИНДЕН	
ОВЛАСТЕНИ ПЛАНЕРИ	НАТАЛИ ТАШЕВСКА ГУЛЕВСКА д.и.а ОВЛАСТУВАЊЕ 0.0094	САШКО ИВАНОВ д.и.а ОВЛАСТУВАЊЕ 0.0095
СОРАБОТНИЦИ	ДОБРИЦА ДОЈЧИНОСКА д.и.а	
ПРИЛОГ:	<b>СИНТЕЗЕН ПЛАН - БЛОК 6</b>	
ТЕХ. БРОЈ	<b>Ч01-12/14</b>	ДАТУМ <b>09.2015</b>
		ЛИСТ