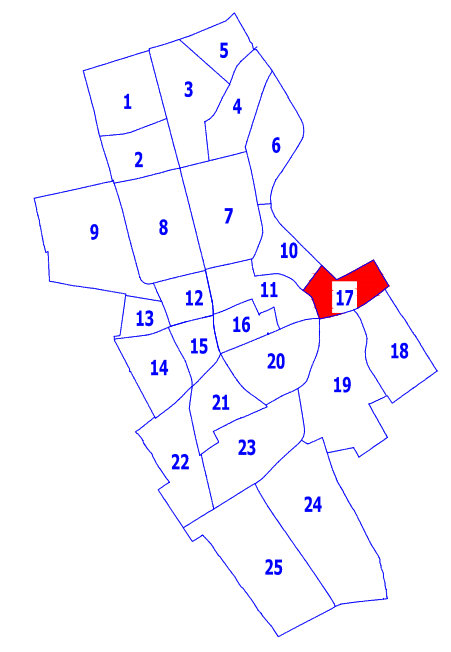
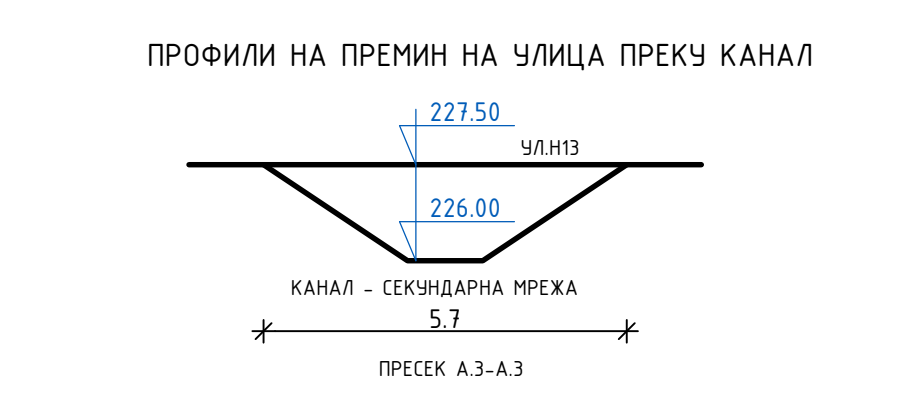
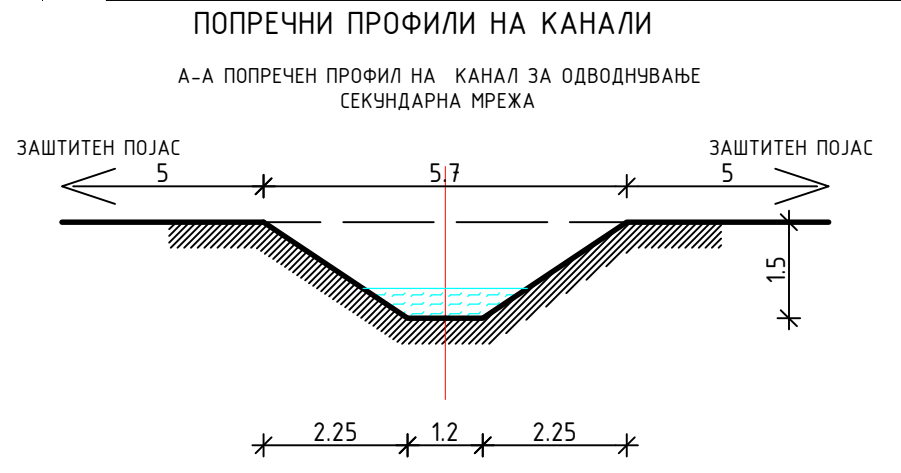


УПС КАДИНО - БЛОК 17

| БЛОК | БРОЈ НА ПАРЦЕЛА | ОСНОВНА КЛАСА НА НАМЕНА | КОМПАНИЈИНИ КЛАСИ НА НАМЕНА СОГЛАСНО ТАБЕЛА 2 ОД ПРАВИЛНИКОТ ЗА СТАНДАРДИ И НОРМАТИВИ ЗА УРБ.ПЛАН. | КАТНОСТ | МАКСИМАЛНА ВИСИНА ДО ВЕНЕЦ М1 | ПОВРШИНА НА ГРАДЕЖНА ПАРЦЕЛА М2 | ПОВРШИНА ЗА ГРАДБА ВО УТВЕРДЕНИОТ ПРОСТОР ЗА ГРАДБА | ВКУПНО ИЗГРАДЕНА ПОВРШИНА ЗА ГРАДБА | КОЕФИЦИЕНТ НА ИСКОРИСТЕНОСТ | ПРОЦЕНТ НА ИЗГРАДЕНОСТ % |
|----------------------------------|-----------------|---------------------------------|--|---------|-------------------------------|---------------------------------|---|-------------------------------------|-----------------------------|--------------------------|
| 17 | 17.1 | A1- домување во станбени куќи | B1 макс. 30% | П+2 | 10.20 | 1,598 | 440 | 1,320 | 0.83 | 27.53% |
| 17 | 17.2 | A1- домување во станбени куќи | B1 макс. 30% | П+2 | 10.20 | 1,498 | 498 | 1,494 | 1.00 | 33.24% |
| 17 | 17.3 | A1- домување во станбени куќи | B1 макс. 30% | П+2 | 10.20 | 1,890 | 553 | 1,659 | 0.88 | 29.26% |
| 17 | 17.4 | A1- домување во станбени куќи | B1 макс. 30% | П+2 | 10.20 | 1,982 | 672 | 2,016 | 1.02 | 33.91% |
| 17 | 17.5 | A1- домување во станбени куќи | B1 макс. 30% | П+2 | 10.20 | 1,764 | 532 | 1,596 | 0.90 | 30.16% |
| 17 | 17.6 | A1- домување во станбени куќи | B1 макс. 30% | П+2 | 10.20 | 754 | 290 | 870 | 1.15 | 38.46% |
| 17 | 17.7 | A1- домување во станбени куќи | B1 макс. 30% | П+2 | 10.20 | 1,158 | 230 | 690 | 0.60 | 19.86% |
| 17 | 17.8 | A1- домување во станбени куќи | B1 макс. 30% | П+2 | 10.20 | 560 | 150 | 450 | 0.80 | 26.79% |
| 17 | 17.9 | A1- домување во станбени куќи | B1 макс. 30% | П+2 | 10.20 | 580 | 150 | 450 | 0.78 | 25.86% |
| 17 | 17.10 | A1- домување во станбени куќи | B1 макс. 30% | П+2 | 10.20 | 940 | 150 | 450 | 0.48 | 15.96% |
| 17 | 17.11 | A1- домување во станбени куќи | B1 макс. 30% | П+2 | 10.20 | 1,857 | 120 | 360 | 0.19 | 6.46% |
| 17 | 17.12 | A1- домување во станбени куќи | B1 макс. 30% | П+2 | 10.20 | 518 | 144 | 432 | 0.83 | 27.80% |
| 17 | 17.13 | A1- домување во станбени куќи | B1 макс. 30% | П+2 | 10.20 | 548 | 142 | 426 | 0.78 | 25.91% |
| 17 | 17.14 | A1- домување во станбени куќи | B1 макс. 30% | П+2 | 10.20 | 413 | 165 | 495 | 1.20 | 39.95% |
| 17 | 17.15 | A1- домување во станбени куќи | B1 макс. 30% | П+2 | 10.20 | 635 | 173 | 519 | 0.82 | 27.24% |
| 17 | 17.16 | A1- домување во станбени куќи | B1 макс. 30% | П+2 | 10.20 | 612 | 173 | 519 | 0.85 | 28.27% |
| 17 | 17.17 | A1- домување во станбени куќи | B1 макс. 30% | П+2 | 10.20 | 986 | 177 | 531 | 0.54 | 17.95% |
| 17 | 17.18 | A1- домување во станбени куќи | B1 макс. 30% | П+2 | 10.20 | 678 | 142 | 426 | 0.63 | 20.94% |
| 17 | 17.19 | A1- домување во станбени куќи | B1 макс. 30% | П+2 | 10.20 | 909 | 173 | 519 | 0.57 | 19.03% |
| 17 | 17.20 | A1- домување во станбени куќи | B1 макс. 30% | П+2 | 10.20 | 925 | 180 | 540 | 0.58 | 19.46% |
| 17 | 17.21 | A1- домување во станбени куќи | B1 макс. 30% | П+2 | 10.20 | 637 | 150 | 450 | 0.71 | 23.55% |
| 17 | 17.22 | A1- домување во станбени куќи | B1 макс. 30% | П+2 | 10.20 | 584 | 180 | 540 | 0.92 | 30.82% |
| 17 | 17.23 | A1- домување во станбени куќи | B1 макс. 30% | П+2 | 10.20 | 545 | 180 | 540 | 0.99 | 33.03% |
| 17 | 17.24 | A1- домување во станбени куќи | B1 макс. 30% | П+2 | 10.20 | 530 | 180 | 540 | 1.02 | 33.96% |
| 17 | 17.25 | E2- комунална супраструктура ТС | | П | 3.00 | 30 | 21 | 21 | 0.70 | 70.00% |
| ПОВРШИНА НА ПЛАНСКИ ОПФАТ | | | | | 30,650.00 | ВКУПНО | 5,965 | 17,853 | 0.58 | 19.46% |



| | | | |
|--------------------------|--|---|----------------------------------|
| ВИД НА ПЛАН | УРБАНИСТИЧКИ ПЛАН ЗА СЕЛО КАДИНО | | |
| ИМЕ | СО РАЗРАБОТКА НА БЛОК 2, 3, 12, 16, 17, 19 | | |
| МЕСТО | ОПШТИНА ИЛИНДЕН | | |
| ПЛАНСКИ ОПФАТ | ОСОВИНА НА УЛ.НОВОПЛАНРАНА 4, ГРАНИЦА НА КП455/3, ГРАНИЦА НА ПЛАНСКИ ОПФАТ НА УПС КАДИНО, ОСОВИНА НА УЛ.НОВОПЛАНИРАНА 13 | | |
| ПОВРШИНА | 3,06 ха | | |
| ФАЗА | ПЛАН | ПЛАНСКИ ПЕРИОД | 2014 - 2024 |
| ДЕЛ | ПЛАНСКА ДОКУМЕНТАЦИЈА | | РАЗМЕР 1 : 1000 |
| ЛЕГЕНДА | ГРАНИЦА НА ПЛАНСКИ ОПФАТ | НАМЕНА НА ЗЕМЈИШТЕТО И ГРАДБИТЕ: | ГОДИШНА ТЕРМИЧКА РУЖА НА ВЕТЕРОТ |
| | ГРАНИЦА НА БЛОК | ДОМУВАЊЕ ВО СТАНБЕНИ КУЌИ | |
| 17.1, 17.2, ... | НУМЕРАЦИЈА НА БЛОК | ЗАШТИТНО ЗЕЛЕНИЛО | |
| РЛ | РЕГУЛАЦИОНА ЛИНИЈА | КОМУНАЛНА СУПРАСТРУКТУРА - ТС | |
| ГЛ | ГРАДЕЖНА ЛИНИЈА | | |
| БЕСПРАВНО ИЗГРАД. ГРАДБА | | | |
| ЗАШТИТЕН ПОЈАС НА КАНАЛ | | | |
| ИНФРАСТРУКТУРНА МРЕЖА: | | | |
| E2-ТС | ПОСТЕЧКА ТРАФОСТАНИЦА | | |
| | ДИСПОЗИЦИЈА НА ПОСТЕЧКИ НАДЗЕМНИ ИНСТАЛАЦИИ | | |
| | ПОДЗЕМНА ЕЛЕКТРИЧНА ИНСТАЛАЦИЈА | | |
| | ТФ ИНСТАЛАЦИЈА | E1-КОМУНАЛНА ИНФРАСТРУКТУРА СООБРАЌАНИ КОРИДОРИ | |
| | ВОДОВОДНА ИНФРАСТРУКТУРА | ЈАВНА ПОВРШИНА НАМЕНЕТА ЗА ПЕШАЧКО ДВИЖЕЊЕ | |
| | ПЛАНИРАНА ФЕКАЛНА КАНАЛИЗАЦИЈА | | |
| | ПЛАНИРАНА АТМОСФЕРСКА КАНАЛИЗАЦИЈА | | |
| | ПЛАНИРАН ГАСОВОД | | |
| ИЗРАБОТУВАЧ | ИВАНОВ ИНЖЕНЕРИНГ ДООЕЛ БОРИС КИДРИЧ 12/16, БИТОЛА WWW.IVANOVENG.COM.MK | УПРАВИТЕЛ: САШКО ИВАНОВ д.и.а. | |
| ДОНОСИТЕЛ | ОПШТИНА ИЛИНДЕН | | |
| ОБЛАСТЕНИ ПЛАНЕРИ | НАТАЛИ ТАШЕВСКА ГУЛЕВСКА д.и.а ОВЛАСТУВАЊЕ 0.0094 | САШКО ИВАНОВ д.и.а ОВЛАСТУВАЊЕ 0.0095 | |
| СОРАБОТНИЦИ | ДОБРИЦА ДОЈЧИНОСКА д.и.а | | |
| ПРИЛОГ: | СИНТЕЗЕН ПЛАН - БЛОК 17 | | |
| ТЕХ. БРОЈ | У01-10/14 | ДАТУМ | 09.2015 |
| | | | ЛИСТ 9.5 |