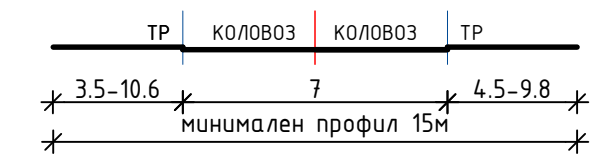




ПОПРЕЧНИ ПРОФИЛИ НА УЛИЦИ

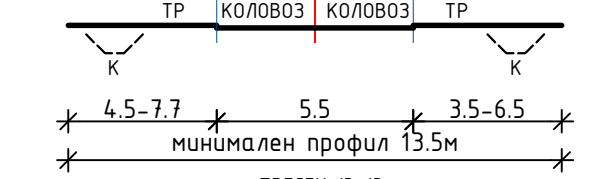
ТР - ТРОТОАР
К - ПОМОШЕН КАНАЛ ЗА ОДВОДНУВАЊЕ

УЛ.Н1 - СЕРВИСНА УЛИЦА



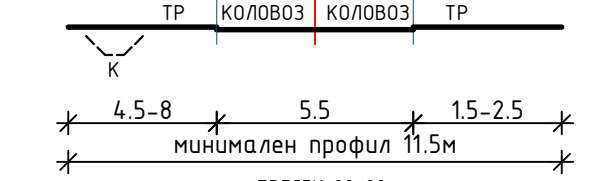
ПРЕСЕК 3-3
ОД ПРЕКРШНА ТОЧКА 4 ДО 5

УЛ.Н3 - СТАНБЕНА УЛИЦА



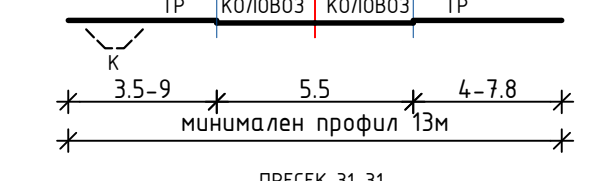
ПРЕСЕК 13-13
ОД ПРЕКРШНА ТОЧКА 14 ДО 16

УЛ.Н10 - СТАНБЕНА УЛИЦА



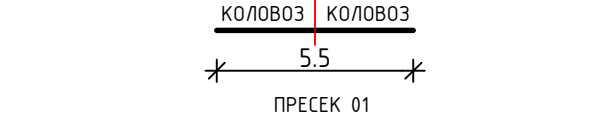
ПРЕСЕК 28-28
ОД ПРЕКРШНА ТОЧКА 14 ДО 4

УЛ.Н11 - СТАНБЕНА УЛИЦА

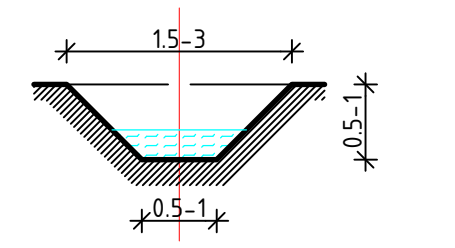
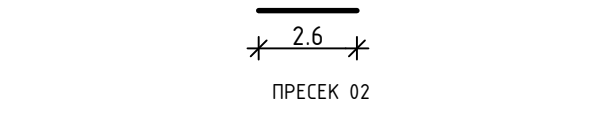


ПРЕСЕК 31-31
ОД ПРЕКРШНА ТОЧКА 16 ДО 5

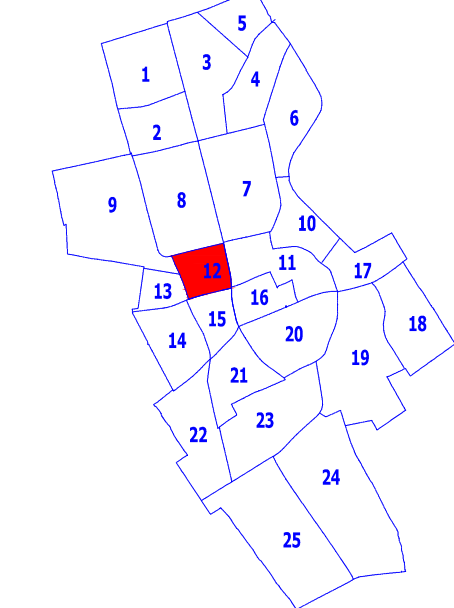
УЛ.Н12.1 - ПРИСТАПНА УЛИЦА



ПЕШАЧКА ПАТЕКА



ПОПРЕЧЕН ПРОФИЛ НА ПОМОШНИ КАНАЛИ ЗА ОДВОДНУВАЊЕ



ШЕМАТСКИ ПРИКАЗ НА ПОДЕЛБА НА БЛОКОВИ

БЛОК	БРОЈ НА ПАРЦЕЛА	ОСНОВНА КЛАСА НА НАМЕНА	КОМПАТИБИЛНИ КЛАСИ НА НАМЕНА СОГЛАСНО ТАБЕЛА 2 ОД ПРАВИЛНИКОТ ЗА СТАНДАРДИ И НОРМАТИВИ ЗА УРБ.ПЛАН.	КАТНОСТ	МАКСИМАЛНА ВИСИНА ДО ВЕНЕЦ М1	ПОВРШИНА НА ГРАДЕЖНА ПАРЦЕЛА М2	ПОВРШИНА ЗА ГРАДЕБА ВО УТВРДЕНИОТ ПРОСТОР ЗА ГРАДЕБА	ВКУПНО ИЗГРАДЕНА ПОВРШИНА ЗА ГРАДЕБА	КОЕФИЦИЕНТ НА ИСКОРИСТЕНОСТ	ПРОЦЕНТ НА ИЗГРАДЕНОСТ %	
12.1		В3-култура	Б1, Б2, Б4, Б5, Б1, Б4, Д3 макс.вкупен збир 49%	П+1	според АУП	1,055	696	1,392	1.32	65.97%	
12.2		В1-образование и наука-основно училиште	А3, Б1, Б4, В3, Д3 макс.вкупен збир 20%	П+1	според АУП	5,787	4,051	8,102	1.40	70.00%	
12.3		Б1-мали комерцијални и деловни намени	А3, Б4 макс.вкупен збир 40%	П+1	8.00	205	107	214	1.04	52.20%	
12.4		Б1-мали комерцијални и деловни намени	А3, Б4 макс.вкупен збир 40%	П+1	8.00	1,010	412	824	0.82	40.79%	
12.5		Б1-мали комерцијални и деловни намени	А3, Б4 макс.вкупен збир 40%	П+1	8.00	113	46	92	0.81	40.71%	
12.6		Б1-мали комерцијални и деловни намени	А3, Б4 макс.вкупен збир 40%	П+1	8.00	194	112	224	1.15	57.73%	
12.7		Б1-мали комерцијални и деловни намени	А3, Б4 макс.вкупен збир 40%	П+1	8.00	120	65	130	1.08	54.17%	
12.8		Б1-мали комерцијални и деловни намени	А3, Б4 макс.вкупен збир 40%	П+1	8.00	132	73	146	1.11	55.30%	
12.9		Б1-мали комерцијални и деловни намени	А3, Б4 макс.вкупен збир 40%	П+1	8.00	117	69	138	1.18	58.97%	
12.10		Б1-мали комерцијални и деловни намени	А3, Б4 макс.вкупен збир 40%	П+1	8.00	80	43	86	1.08	53.75%	
12.11		Б1-мали комерцијални и деловни намени	А3, Б4 макс.вкупен збир 40%	П+1	8.00	126	76	152	1.21	60.32%	
12.12		Б1-мали комерцијални и деловни намени	А3, Б4 макс.вкупен збир 40%	П+1	8.00	279	165	330	1.18	59.14%	
12.13		Б1-мали комерцијални и деловни намени	А3, Б4 макс.вкупен збир 40%	П+1	8.00	152	73	146	0.96	48.03%	
12.14		Б1-мали комерцијални и деловни намени	А3, Б4 макс.вкупен збир 40%	П+1	8.00	212	106	212	1.00	50.00%	
12.15		А1-домување во станбени куќи	Б1 макс. 30%	П+2	10.20	582	180	540	0.93	30.93%	
12.16		А1-домување во станбени куќи	Б1 макс. 30%	П+2	10.20	766	118	354	0.46	15.40%	
12.17		А1-домување во станбени куќи	Б1 макс. 30%	П+2	10.20	1,729	322	966	0.56	18.62%	
12.18		А1-домување во станбени куќи	Б1 макс. 30%	П+2	10.20	1,531	650	1,950	1.27	42.46%	
12.19		А1-домување во станбени куќи	Б1 макс. 30%	П+2	10.20	385	160	480	1.25	41.56%	
12.20		А1-домување во станбени куќи	Б1 макс. 30%	П+2	10.20	1,135	180	540	0.48	15.86%	
12.21		А1-домување во станбени куќи	Б1 макс. 30%	П+2	10.20	432	180	540	1.25	41.67%	
12.22		А1-домување во станбени куќи	Б1 макс. 30%	П+2	10.20	498	110	330	0.66	22.09%	
12.23		А1-домување во станбени куќи	Б1 макс. 30%	П+2	10.20	1,140	190	570	0.50	16.67%	
12.24		А1-домување во станбени куќи	Б1 макс. 30%	П+2	10.20	287	135	405	1.41	47.04%	
12.25		Д3-спорт и рекреација	П	според АУП	според АУП	1,003	915	1,830	1.82	91.23%	
ПОВРШИНА НА ПЛАНСКИ ОПФАТ						24,440.00	ВКУПНО	9,234	20,693	0.85	37.78%

ВИД НА ПЛАН	УРБАНИСТИЧКИ ПЛАН ЗА СЕЛО КАДИНО		
ИМЕ	СО РАЗРАБОТКА НА БЛОК 2, 3, 12, 16, 17, 19		
МЕСТО	ОПШТИНА ИЛИНДЕН		
ПЛАНСКИ ОПФАТ	ОСОВИНА НА УЛ.НОВОПЛАНИРАНА 10, ОСОВИНА НА УЛ.НОВОПЛАНИРАНА 1, ОСОВИНА НА УЛ.НОВОПЛАНИРАНА 11, ОСОВИНА НА УЛ.НОВОПЛАНИРАНА 3		
ПОВРШИНА	2,44 ха		
ФАЗА	ПЛАН	ПЛАНСКИ ПЕРИОД	2014 - 2024
ДЕЛ	ПЛАНСКА ДОКУМЕНТАЦИЈА	РАЗМЕР	1 : 1000

ЛЕГЕНДА	НАМЕНА НА ЗЕМЈИШТЕТО И ГРАДЕБИТЕ:	ГОДИШНА ТЕРМИЧКА РУЖА НА ВЕТЕРОТ
ГРАНИЦА НА ПЛАНСКИ ОПФАТ	ДОМУВАЊЕ ВО СТАНБЕНИ КУЌИ	
ГРАНИЦА НА БЛОК	МАЛИ КОМЕРЦИЈАЛНИ И ДЕЛОВНИ НАМЕНИ	
РЕГУЛАЦИОНА ЛИНИЈА	ОБРАЗОВАНИЕ И НАУКА	
ГРАНИЦА НА ГРАДЕЖНА ПАРЦЕЛА	КУЛТУРА	
ГРАДЕЖНА ЛИНИЈА	ПАРКОВСКО ЗЕЛЕНИЛО	
БЕСПРАВНО ИЗГРАД. ГРАДЕБА	СПОРТ И РЕКРЕАЦИЈА	
ПОМОШЕН КАНАЛ	Е1-КОМУНАЛНА ИНФРАСТРУКТУРА СООБРАЌАНИ КОРИДОРИ	
ТФ ИНСТАЛАЦИЈА	ЈАВНА ПОВРШИНА НАМЕНЕТА ЗА ПЕШАЧКО ДВИЖЕЊЕ	
ВОДОВОДНА ИНФРАСТРУКТУРА		
ПЛАНИРАНА ФЕКАЛНА КАНАЛИЗАЦИЈА		
ПЛАНИРАНА АТМОСФЕРСКА КАНАЛИЗАЦИЈА		
ПЛАНИРАН ГАСОВОД		

ИЗРАБОТУВАЧ	ИВАНОВ ИНЖЕНЕРИНГ ДООЕЛ БОРИС КИДРИЧ 12/16, БИТОЛА WWW.IVANOVENG.COM.MK	УПРАВИТЕЛ: САШКО ИВАНОВ д-р			
ДОНОСИТЕЛ	ОПШТИНА ИЛИНДЕН				
ОБЛАСТЕНИ ПЛАНЕРИ	НАТАЛИ ТАШЕВСКА ГУЛЕВСКА д-р ОБЛАСТУВАЊЕ 0.0094	САШКО ИВАНОВ д-р ОБЛАСТУВАЊЕ 0.0095			
СОРАБОТНИЦИ	ДОБРИЦА ДОЛЧИНОСКА д-р				
ПРИЛОГ:	СИНТЕЗЕН ПЛАН - БЛОК 12				
ТЕХ. БРОЈ	У01-10/14	ДАТУМ	09.2015	ЛИСТ	9.3