

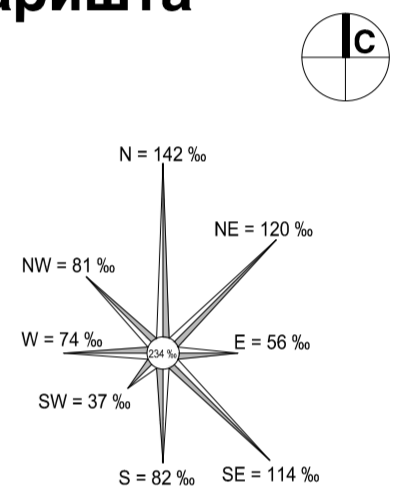
# АРХИТЕКТОНСКО-УРБАНИСТИЧКИ ПРОЕКТ ЗА КП 820/7, 819/2 и 818/2 КО ИЛИДЕН, ОПШТИНА ИЛИДЕН - Скопје Г - производство, сервис, стоваришта

## ЛЕГЕНДА:

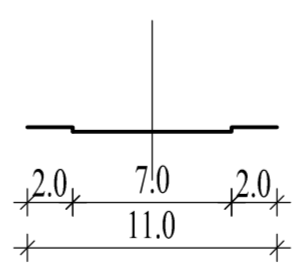
- ГРАНИЦА НА ПЛАНСКИ ОПФАТ
- ГЛ ГРАДЕЖНА ЛИНИЈА
- ППЛ ПОМОШНА ГРАДЕЖНА ЛИНИЈА
- РЕГУЛАЦИОНА ЛИНИЈА
- ГПП ГРАНИЦА НА ГРАДЕЖНА ПАРЦЕЛА
- 820/7 КАТАСТАРСКА ПАРЦЕЛА
- П+1 ВИСИНА ВО КАТОВИ
- Н=12,00м ВИСИНА ВО МЕТРИ
- ① ПОРТИРНИЦА
- ② ХАЛА СО АДМИНИСТРАЦИЈА
- ③ МАГАЦИН

## КОМУНАЛНА ИНФРАСТРУКТУРА:

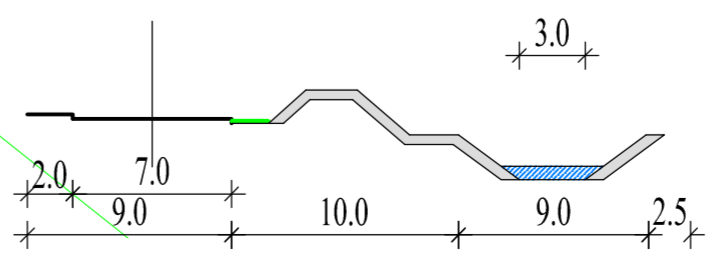
- ПЛАНИРАНА ВОДОВОДНА МРЕЖА
- ПЛАНИРАНА ФЕКАЛНА КАНАЛИЗАЦИЈА
- ПЛАНИРАНА АТМОСФЕРСКА КАНАЛИЗАЦИЈА
- ПЛАНИРАНА ЕЛЕКТРИЧНА МРЕЖА
- ПРОЧИСТИТЕЛНА СТАНИЦА
- ХИДРАНТ
- ВИСОКО И НИСКО ЗЕЛЕНИЛО



ПРОФИЛ А-А



ПРОФИЛ Б-Б



број на објект	намена	површина на парцела	површина за градба	вкупна изградена површина	катност	височина на градбите до венец	процент на изграденост (%)	коэффициент на искористеност (к)
1	ХАЛА СО АДМИНИСТРАЦИЈА	9146m <sup>2</sup>	2946m <sup>2</sup>	3496m <sup>2</sup>	П/П+1	12,00m	54,52%	0,61
2	МАГАЦИН		2000m <sup>2</sup>	2000m <sup>2</sup>	П	12,00m		
3	ПОРТИРНИЦА		40m <sup>2</sup>	40m <sup>2</sup>	П	12,00m		
ВКУПНО			4986m <sup>2</sup>	5536m <sup>2</sup>				

**ТАЈФА-ПЛАН**  
 ИЗРАБОТУВАЧ:  
**ДРУШТВО ЗА ПЛАНИРАЊЕ, ПРОЕКТИРАЊЕ И ИНЖЕНЕРИНГ "ТАЈФА-ПЛАН" ДОО-СКОПЈЕ**  
 НАРАЧАТЕЛ: КРАТЕР ТД - Скопје

## АРХИТЕКТОНСКО-УРБАНИСТИЧКИ ПРОЕКТ ЗА КП 820/7, 819/2 и 818/2 КО ИЛИДЕН, ОПШТИНА ИЛИДЕН - Г - производство, сервис, стоваришта

## СИНТЕЗЕН ПРИКАЗ

ПЛАНЕР ПОТПИСНИК: Јане Стојаноски д.и.а. <b>0.0426</b>	ПЛАНЕР ПОТПИСНИК: Гордана Карагуле-Ристеска д.и.а. <b>0.0444</b>
---	---