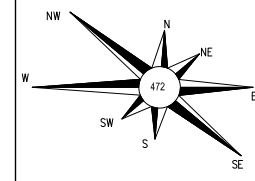
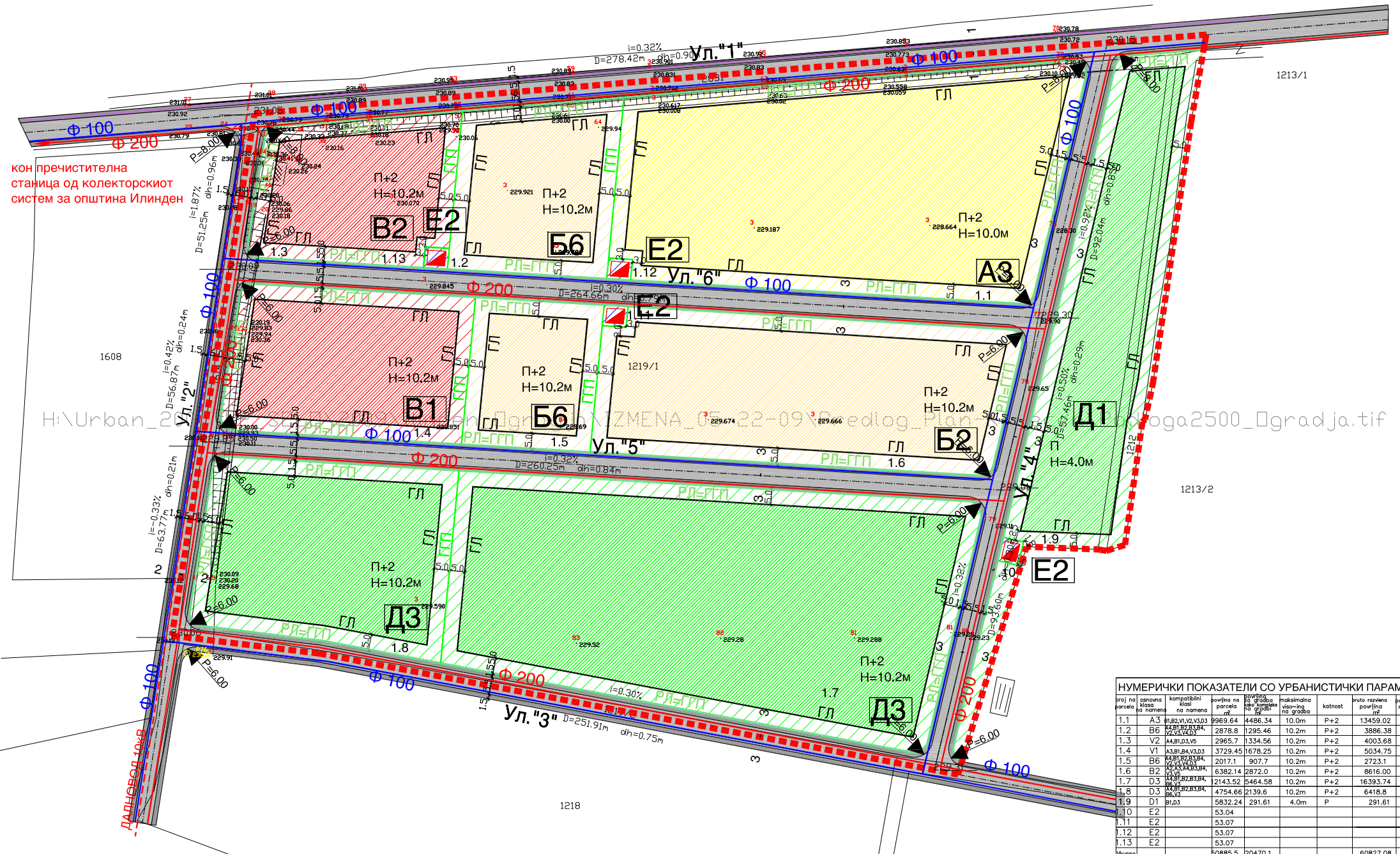
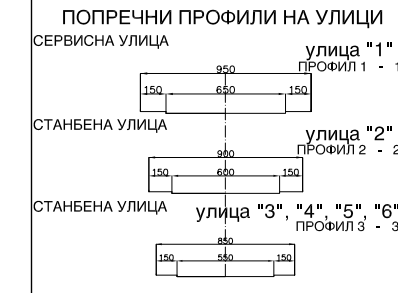


УРБАНИСТИЧКИ ПЛАН ЗА СЕЛО
Илинден, Марино и дел од КО Кадино
за локалитет ОГРАГА
Општина ИЛИНДЕН
изменување и дополнување
плански период 2009-2019 Предлог план



ЛЕГЕНДА			
	ГРАНИЦА НА ПЛАНСКИ ОПФАТ		
	РЕГУЛАЦИОНА ЛИНИЈА		
	ГРАНИЦА НА ГРАДЕЖНА ПАРЦЕЛА		
	ГРАДЕЖНА ЛИНИЈА НА КОМПЛЕКС НА ГРАДБИ		
Е ИНФРАСТРУКТУРА			
	КОМУНАЛНА ИНФРАСТРУКТУРА		
	ВОДОВДНА ИНФРАСТРУКТУРА		
	ФЕКАЛНА ИНФРАСТРУКТУРА		
	ЕНЕРГЕТСКА ИНФРАСТРУКТУРА		
	ТЕЛЕКОМУНИКАЦИСКА ИНФРАСТРУКТУРА		
КЛАСА НА НАМЕНА			
	А ДОМУВАЊЕ	1.00	16.5
	А3 ГРУПНО ДОМУВАЊЕ	1.00	
	Б КОМЕРЦИЈАЛНИ И ДЕЛОВНИ НАМЕНИ	1.13	18.65
	Б2 ГОЛЕМИ ТРГОВСКИ ЕДИНИЦИ	0.63	
	Б6 ПРОСТОРИ ЗА СОБИРИ	0.5	
	В ЈАВНИ ИНСТИТУЦИИ	0.67	11.06
	В1 ОБРАЗОВАНИЕ	0.37	
	В2 ОБЈЕКТИ ОД ЗДРАВСТВО	0.3	
	Д ЗЕЛЕНИЛО И РЕКРЕАЦИЈА	2.27	37.45
	Д1 ПАРКОВСКО ЗЕЛЕНИЛО	0.58	
	Д3 СПОРТ И РЕКРЕАЦИЈА	1.69	
	Е ИНФРАСТРУКТУРА	0.99	16.34
	Е1 КОМУНАЛНА ИНФРАСТРУКТУРА	0.97	
	Е2 СООБРАКАЛНА ИНФРАСТРУКТУРА	0.02	
	Е2 КОМУНАЛНА СУПРАСТРУКТУРА	0.02	
	ТРАНСТАНИЦИ		
	Вкупна површина	6.06	100.00



кон пречистителна
станција од колекторскиот
систем за општина Илинден

НУМЕРИЧКИ ПОКАЗАТЕЛИ СО УРБАНИСТИЧКИ ПАРАМЕТРИ

број на елемент	категорија	компартиментна класа	површина на парцела	површина на зградба	максимална височина на зградба	катност	вкупна размена површина	потребен број на паркинг места
1.1	A3	A3.1	9969.64	4466.34	10.0m	P+2	13459.02	130
1.2	B6	B6.1	2878.8	1295.46	10.2m	P+2	3886.38	40
1.3	V2	V2.1	2965.7	1334.56	10.2m	P+2	4003.68	40
1.4	V1	V1.1	3729.45	1678.25	10.2m	P+2	5034.75	50
1.5	B6	B6.1	2017.1	907.7	10.2m	P+2	2723.1	30
1.6	B2	B2.1	6382.14	2872.0	10.2m	P+2	8616.00	110
1.7	D3	D3.1	2143.52	5464.58	10.2m	P+2	16393.74	100
1.8	D3	D3.1	4754.66	2139.6	10.2m	P+2	6418.8	50
1.9	D1	D1.1	5832.24	291.61	4.0m	P	291.61	20
1.10	E2		53.04					
1.11	E2		53.07					
1.12	E2		53.07					
1.13	E2		53.07					
Вкупно			50885.5	20470.1			60827.08	570

СИНТЕЗЕН ПЛАН

ПЛАНСКА ДОКУМЕНТАЦИЈА

	Društvo za planirawe projektirawe i in'enering PROSTOR doo - Kumanovo	teh. broj 44/09 data Juni 2009
Donositel SOVET NA OPŠTINA ILINDEN	planeri dia Marina Stojmanovska br. na ovlastuvawe 0.0041 dia Qiqana Trajkovska br. na ovlastuvawe 0.0042	
Urbanistički plan Iliniden, Marino i del od KO Kadino za lokalitet Ograga Opština Iliniden izmenuvawe i dopolnuvawe		
sadržina Sintezen plan		
faza PREDLOG PLAN	list 4	razmer 1 : 1000
	upravitel dia Dančo Jovanovski	